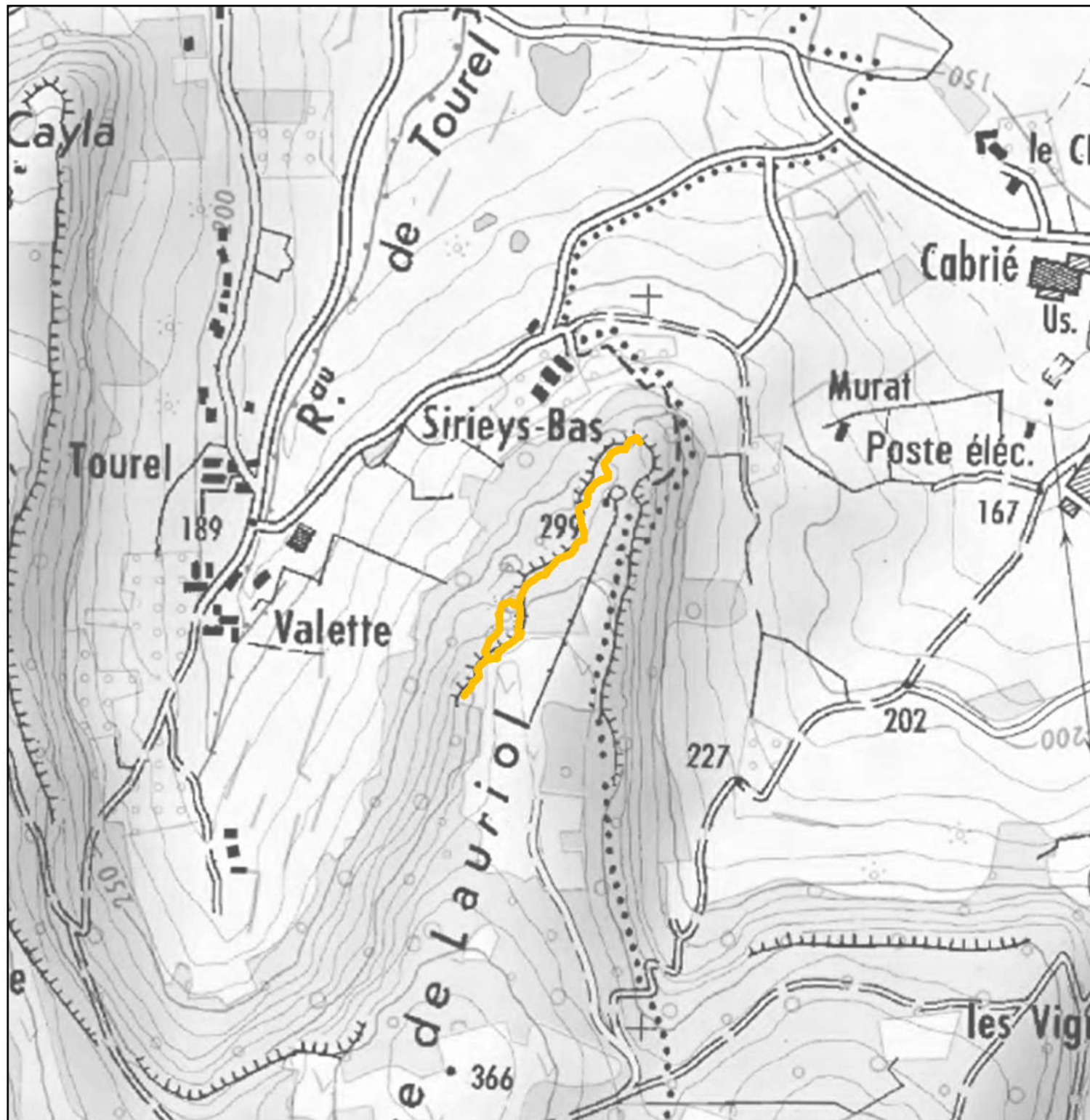


ANNEXE 2 à l'arrêté préfectoral de protection de biotope
du Faucon pèlerin et du Hibou grand duc
dans le Département du Lot

Site n° 1

Nom : Rocher de Valette

Commune : Saint-Jean-Lespinasse



PRÉFET DU LOT

Sources :
DDT/SD ONCFS/LPO LOT/SNL/
Département/PNRCQ

Fonds :
© IGN - SCAN25 © - 2014

0 100 200
Mètres

Echelle: 1/7 500

— Linéaire protégé

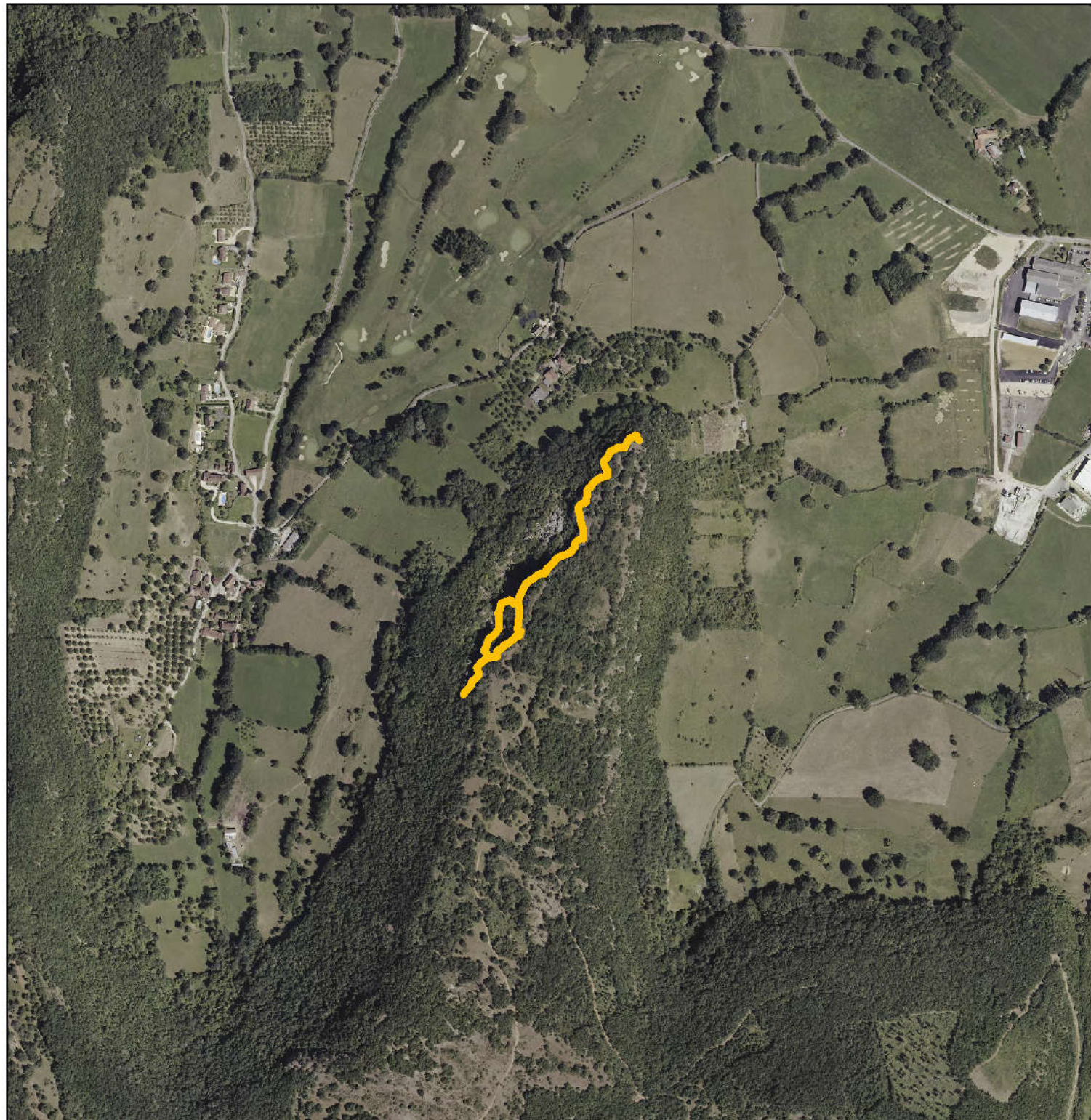


ANNEXE 2 à l'arrêté préfectoral de protection de biotope
du Faucon pèlerin et du Hibou grand duc
dans le Département du Lot

Site n° 1

Nom : Rocher de Valette

Commune : Saint-Jean-Lespinasse



PRÉFET DU LOT

Sources :
DDT/SD ONCFS/LPO LOT/SNL/
Département/PNRCQ

Fonds :
© IGN - BDOrtho © - 2013

0 100 200
Mètres

Echelle: 1 / 7 500

— Linéaire protégé

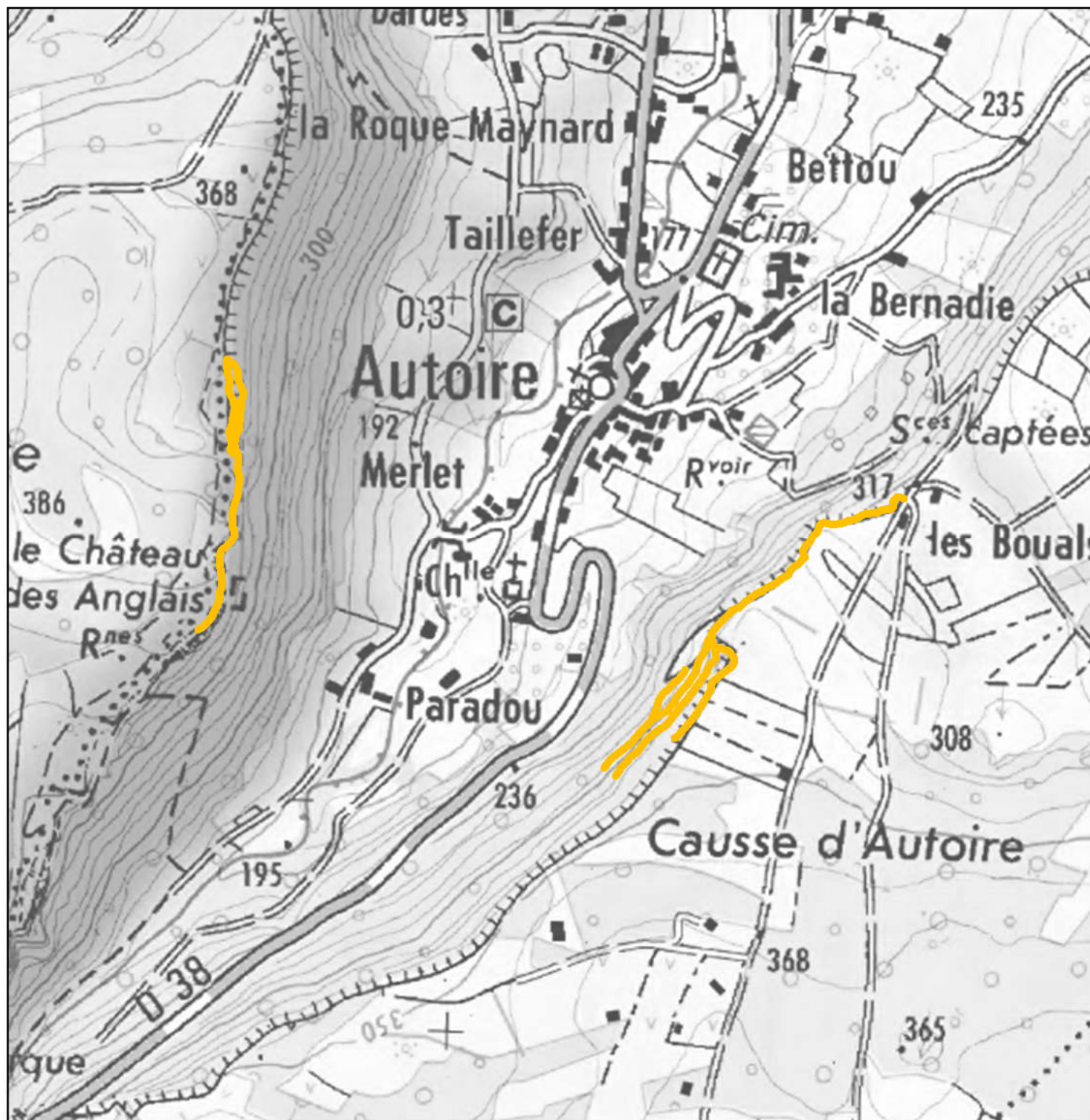
N
↑

ANNEXE 2 à l'arrêté préfectoral de protection de biotope
du Faucon pèlerin et du Hibou grand duc
dans le Département du Lot

Site n° 2

Nom : Falaises d'Autoire

Commune : Autoire / Loubressac



PRÉFET DU LOT

Sources :
DDT/SD ONCFS/LPO LOT/SNL/
Département/PNRCQ

Fonds :
© IGN - SCAN25 © - 2014

0 100 200
Mètres

Echelle : 1 / 7 500

— Linéaire protégé

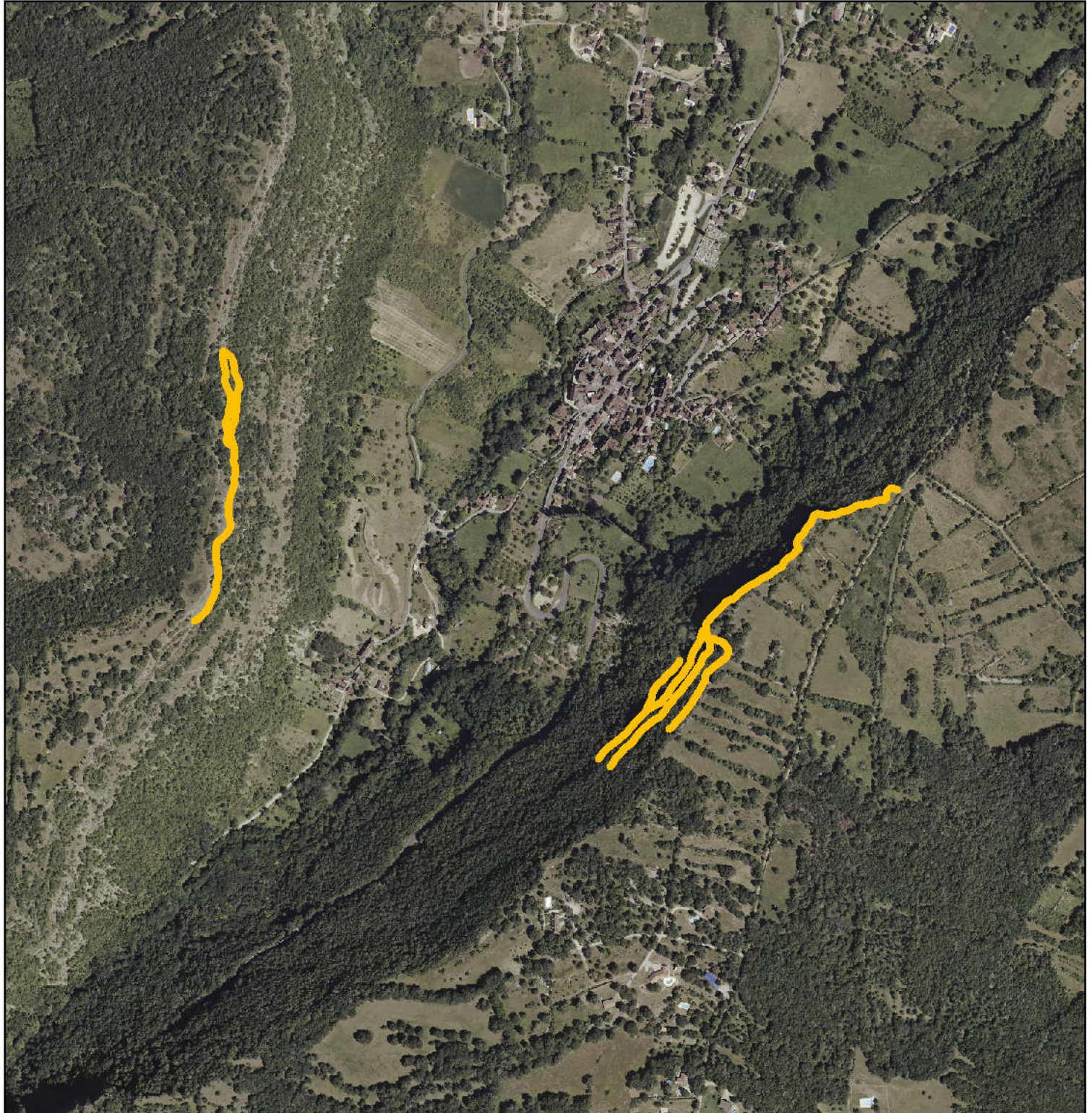
N
↑

ANNEXE 2 à l'arrêté préfectoral de protection de biotope
du Faucon pèlerin et du Hibou grand duc
dans le Département du Lot

Site n° 2

Nom : Falaises d'Autoire

Commune : Autoire / Loubressac



RÉPUBLIQUE FRANÇAISE

PRÉFET DU LOT

Sources :
DDT/SD ONCFS/LPO LOT/SNL/
Département/PNRCQ

Fonds :
© IGN - BDOrtho © - 2013

0 100 200
Mètres

Echelle: 1 / 7 500

— Linéaire protégé

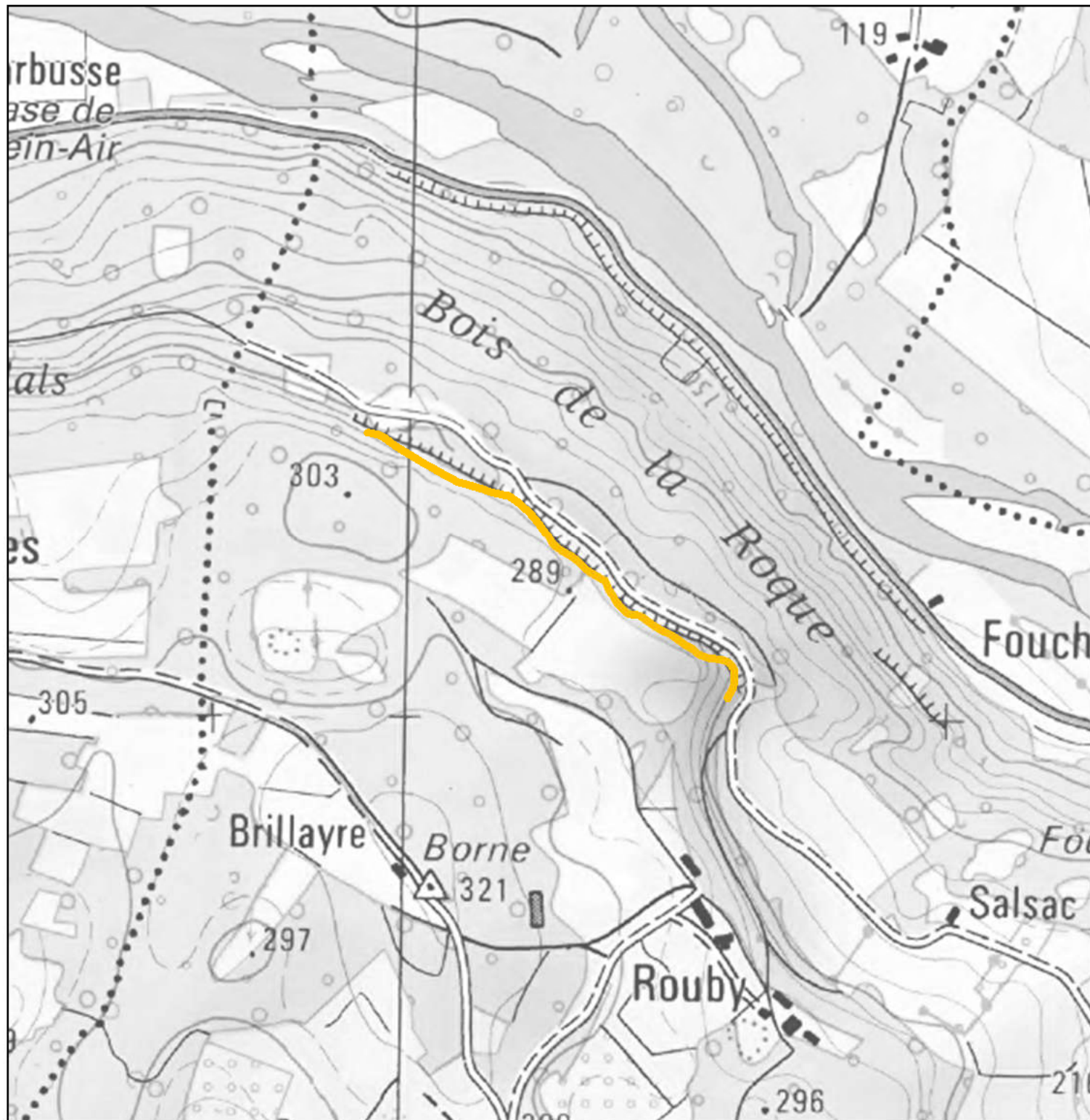


ANNEXE 2 à l'arrêté préfectoral de protection de biotope
du Faucon pèlerin et du Hibou grand duc
dans le Département du Lot

Site n° 3

Nom : Bois de la Roque

Commune : Carennac



PRÉFET DU LOT

Sources :
DDT/SD ONCFS/LPO LOT/SNL/
Département/PNRCQ

Fonds :
© IGN - SCAN25 © - 2014

0 100 200
Mètres

Echelle: 1/7 500

— Linéaire protégé

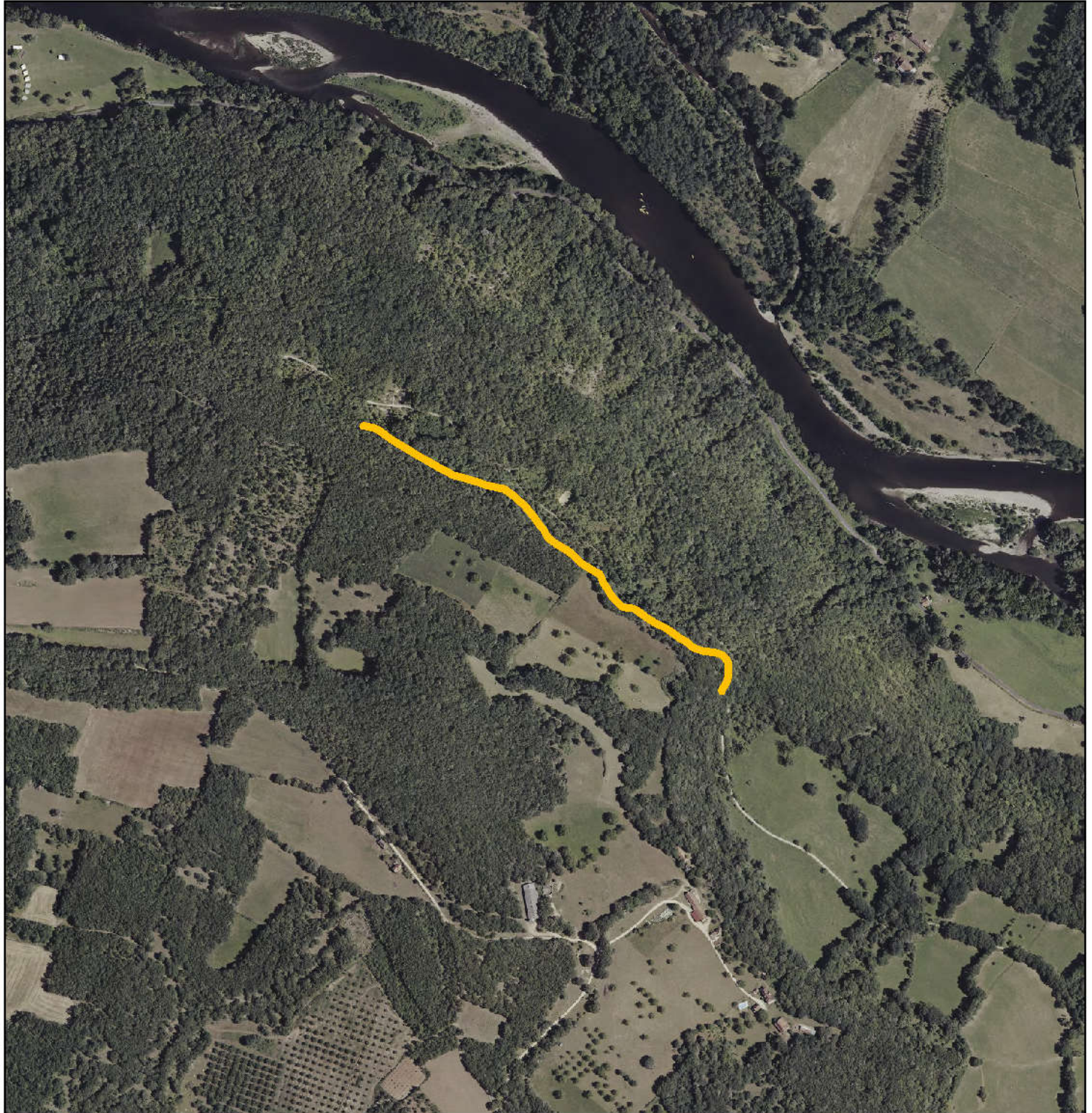


ANNEXE 2 à l'arrêté préfectoral de protection de biotope
du Faucon pèlerin et du Hibou grand duc
dans le Département du Lot

Site n° 3

Nom : Bois de la Roque

Commune : Carennac



PRÉFET DU LOT

Sources :
DDT/SD ONCFS/LPO LOT/SNL/
Département/PNRCQ

Fonds :
© IGN - BDOrtho © - 2013

0 100 200
Mètres

Echelle: 1 / 7 500

— Linéaire protégé

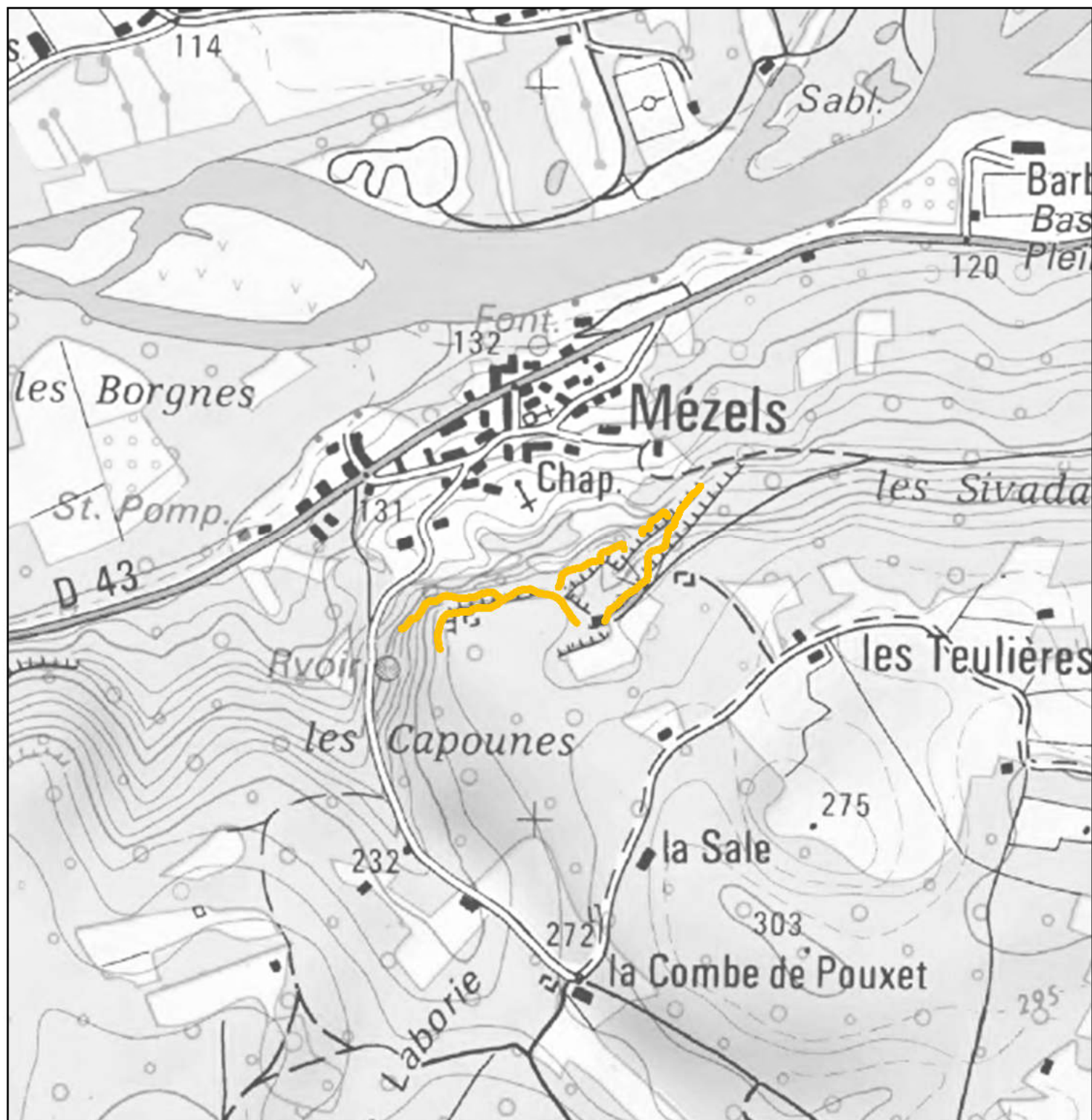


ANNEXE 2 à l'arrêté préfectoral de protection de biotope
du Faucon pèlerin et du Hibou grand duc
dans le Département du Lot

Site n° 4

Nom : Falaises de Mezels

Commune : Vayrac



PRÉFET DU LOT

Sources :
DDT/SD ONCFS/LPO LOT/SNL/
Département/PNRCQ

Fonds :
© IGN - SCAN25 © - 2014

0 100 200
Mètres

Echelle : 1/7 500

— Linéaire protégé

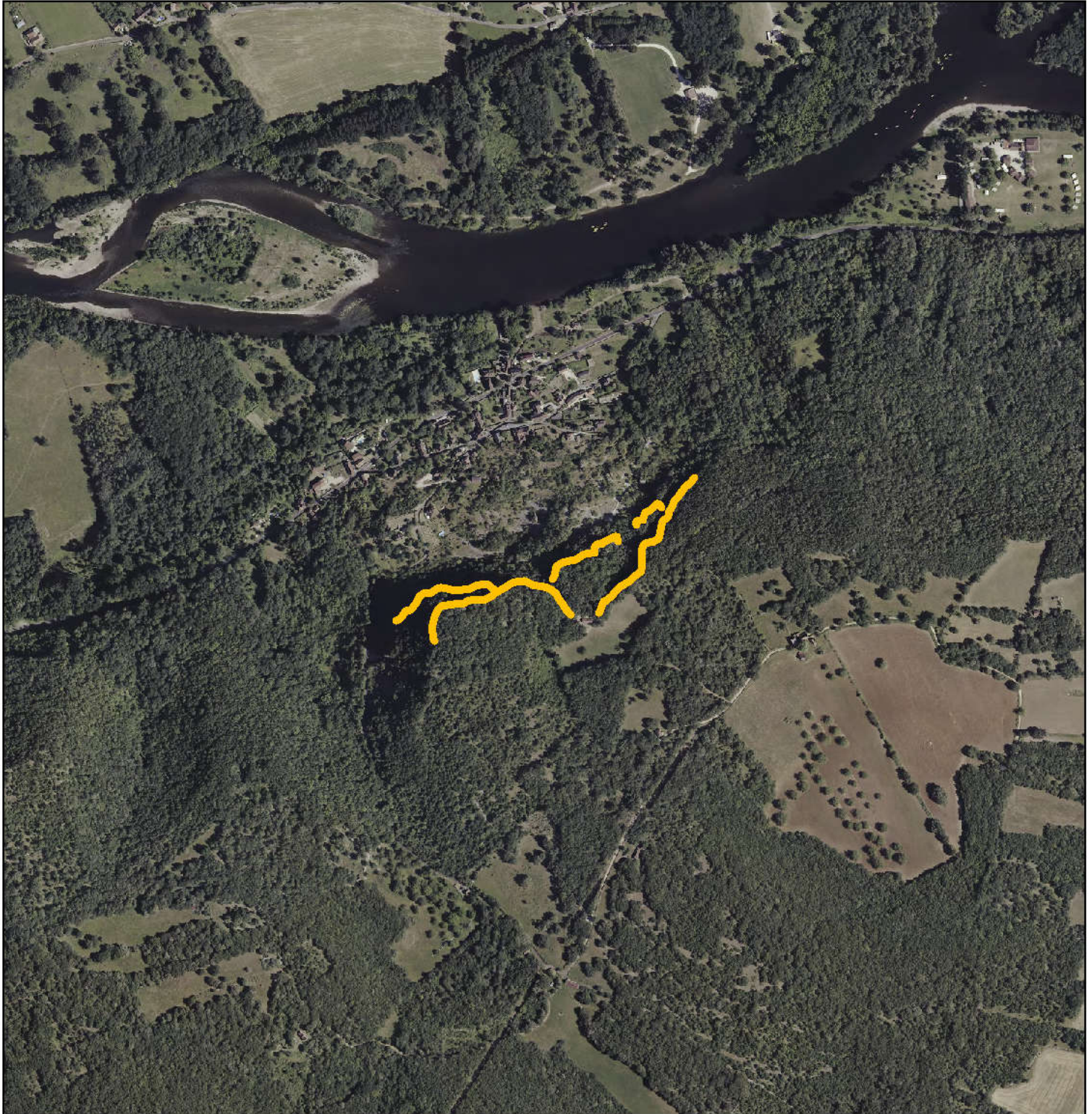


ANNEXE 2 à l'arrêté préfectoral de protection de biotope
du Faucon pèlerin et du Hibou grand duc
dans le Département du Lot

Site n° 4

Nom : Falaises de Mezels

Commune : Vayrac



PRÉFET DU LOT

Sources :
DDT/SD ONCFS/LPO LOT/SNL/
Département/PNRCQ

Fonds :
© IGN - BDOrtho © - 2013

0 100 200
Mètres

Echelle: 1 / 7 500

— Linéaire protégé

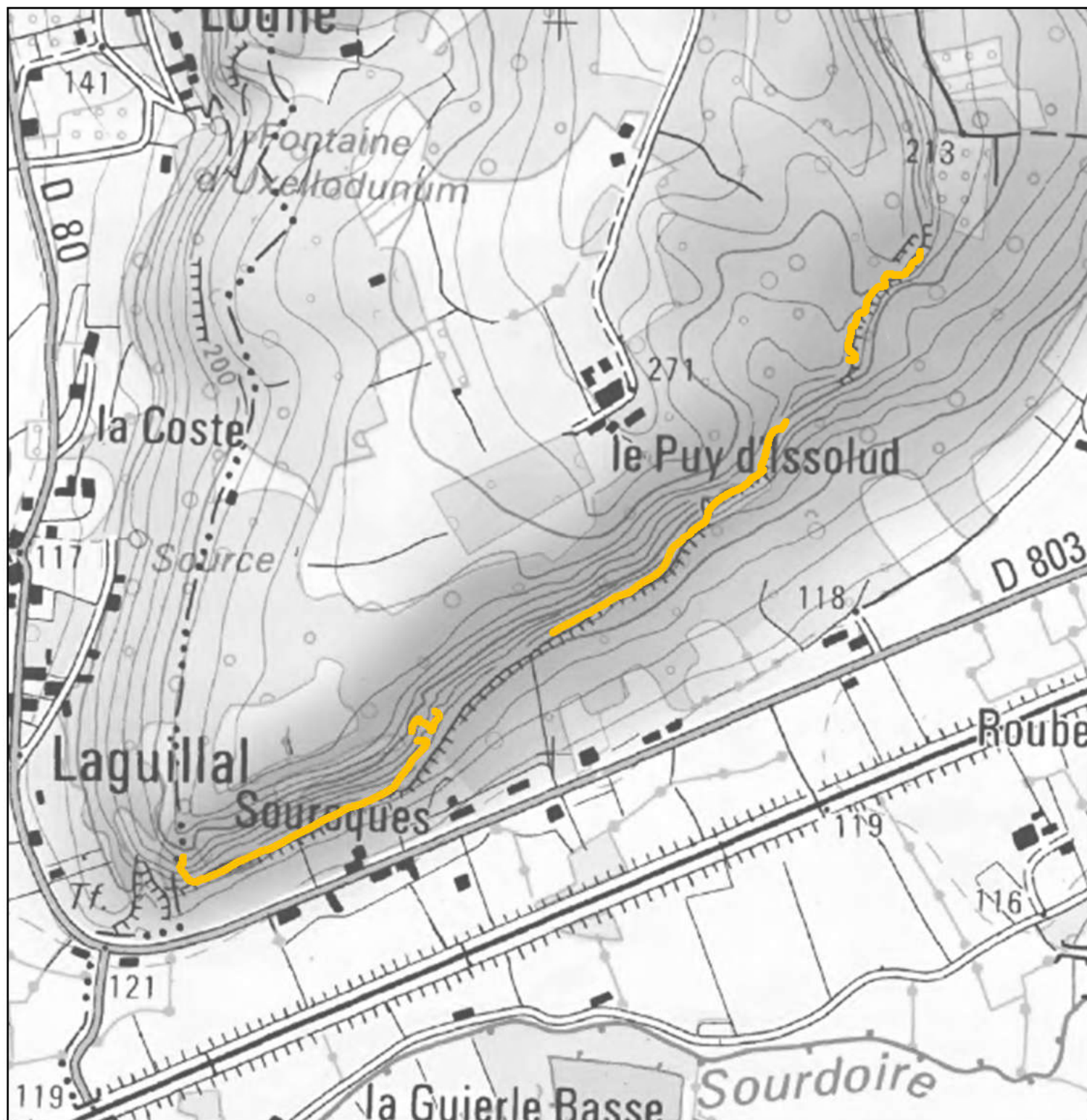


ANNEXE 2 à l'arrêté préfectoral de protection de biotope
du Faucon pèlerin et du Hibou grand duc
dans le Département du Lot

Site n° 5

Nom : Falaises du Puy d'Issolud

Commune : Vayrac



Sources :
DDT/SD ONCFS/LPO LOT/SNL/
Département/PNRCQ
Fonds :
© IGN - SCAN25 © - 2014

— Linéaire protégé



0 100 200
Mètres

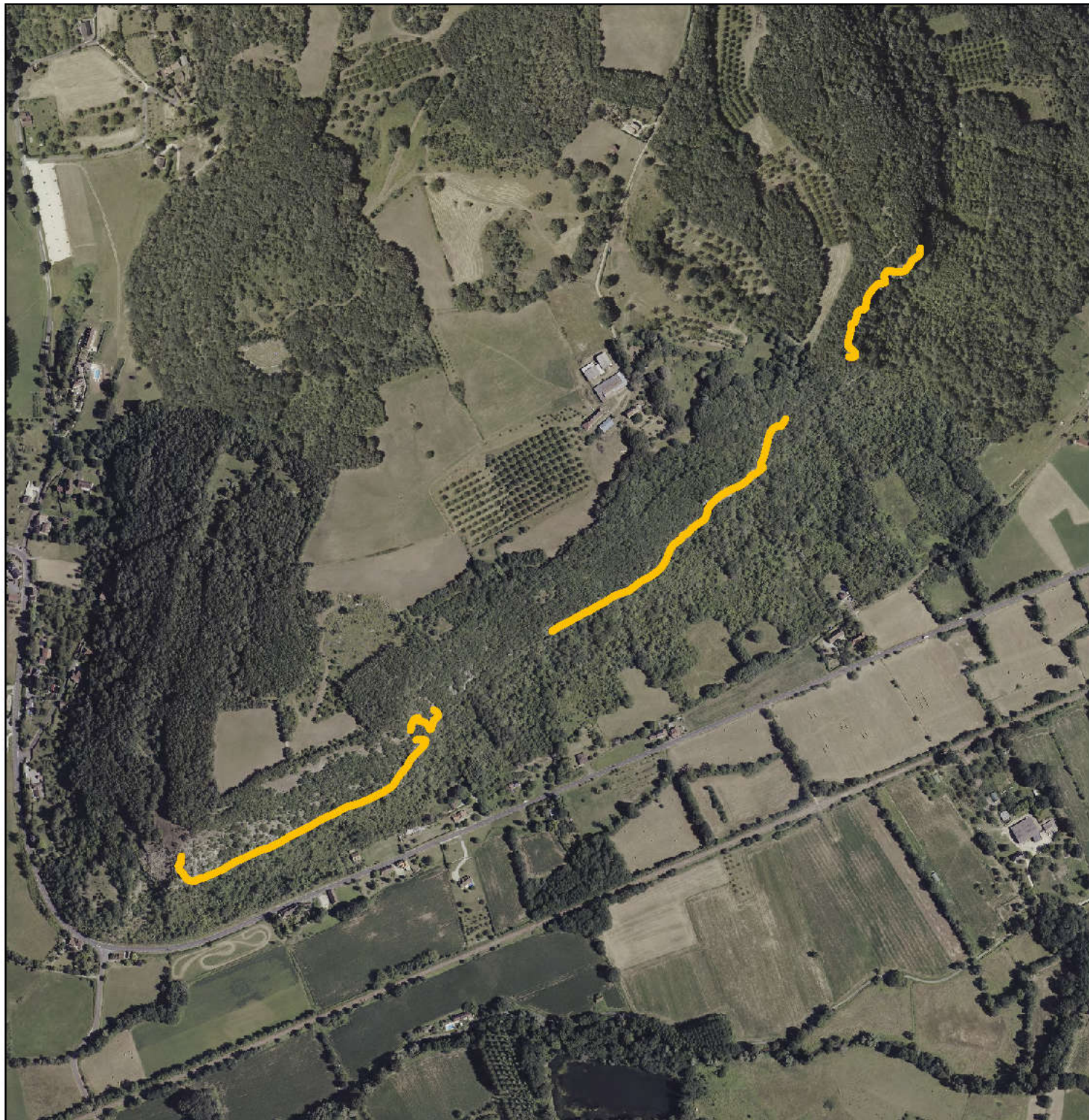
Echelle: 1/7 500

ANNEXE 2 à l'arrêté préfectoral de protection de biotope
du Faucon pèlerin et du Hibou grand duc
dans le Département du Lot

Site n° 5

Nom : Falaises du Puy d'Issolud

Commune : Vayrac



PRÉFET DU LOT

Sources :
DDT/SD ONCFS/LPO LOT/SNL/
Département/PNRCQ

Fonds :
© IGN - BDOrtho © - 2013

0 100 200
Mètres

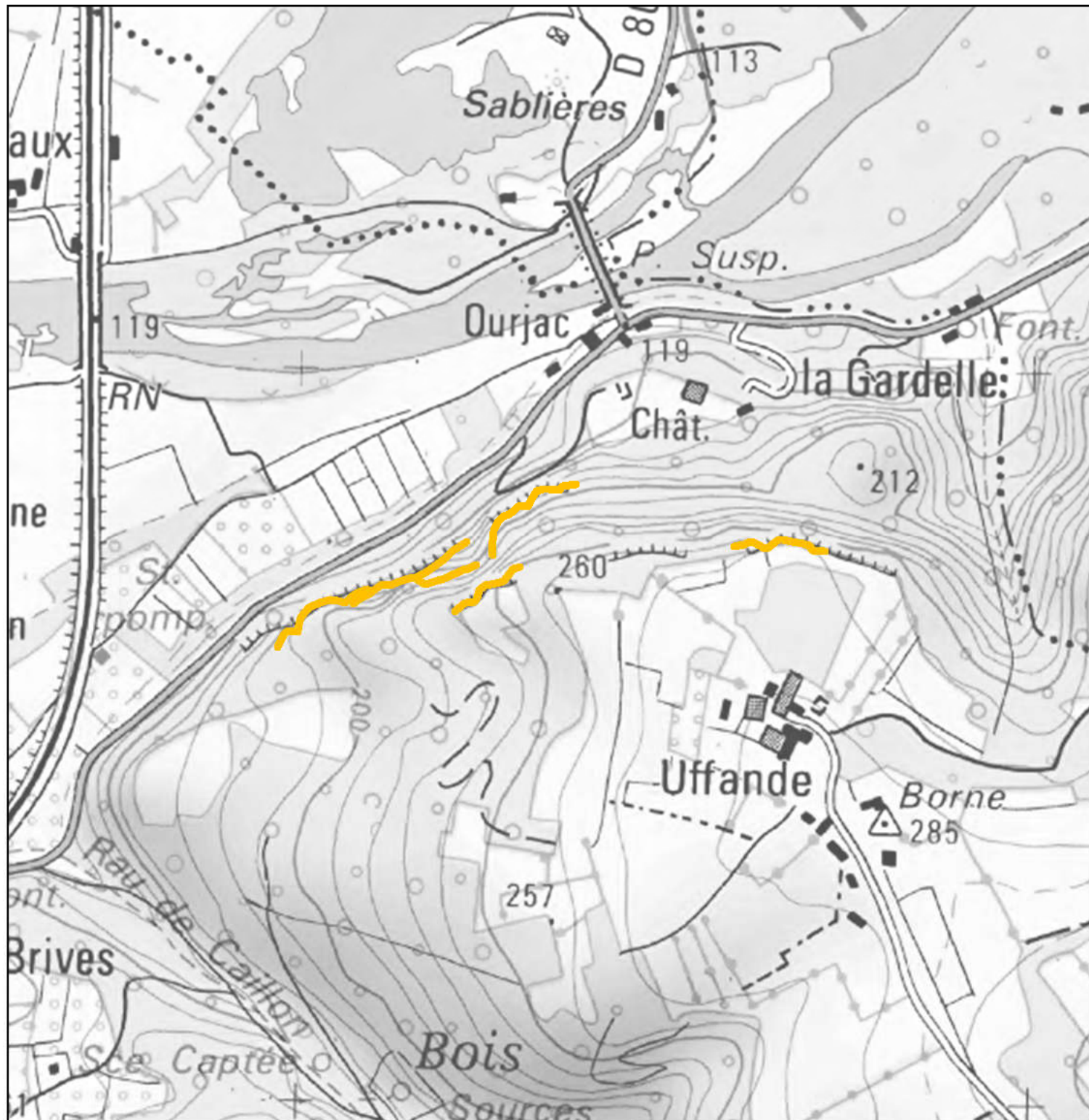
Echelle: 1 / 7 500

— Linéaire protégé



ANNEXE 2 à l'arrêté préfectoral de protection de biotope
du Faucon pèlerin et du Hibou grand duc
dans le Département du Lot

Site n° 6
Nom : Falaise d'Ourjac
Commune : Floirac



PRÉFET DU LOT

Sources :
DDT/SD ONCFS/LPO LOT/SNL/
Département/PNRCQ
Fonds :
© IGN - SCAN25 © - 2014

0 100 200
Mètres

Echelle : 1/7 500

— Linéaire protégé

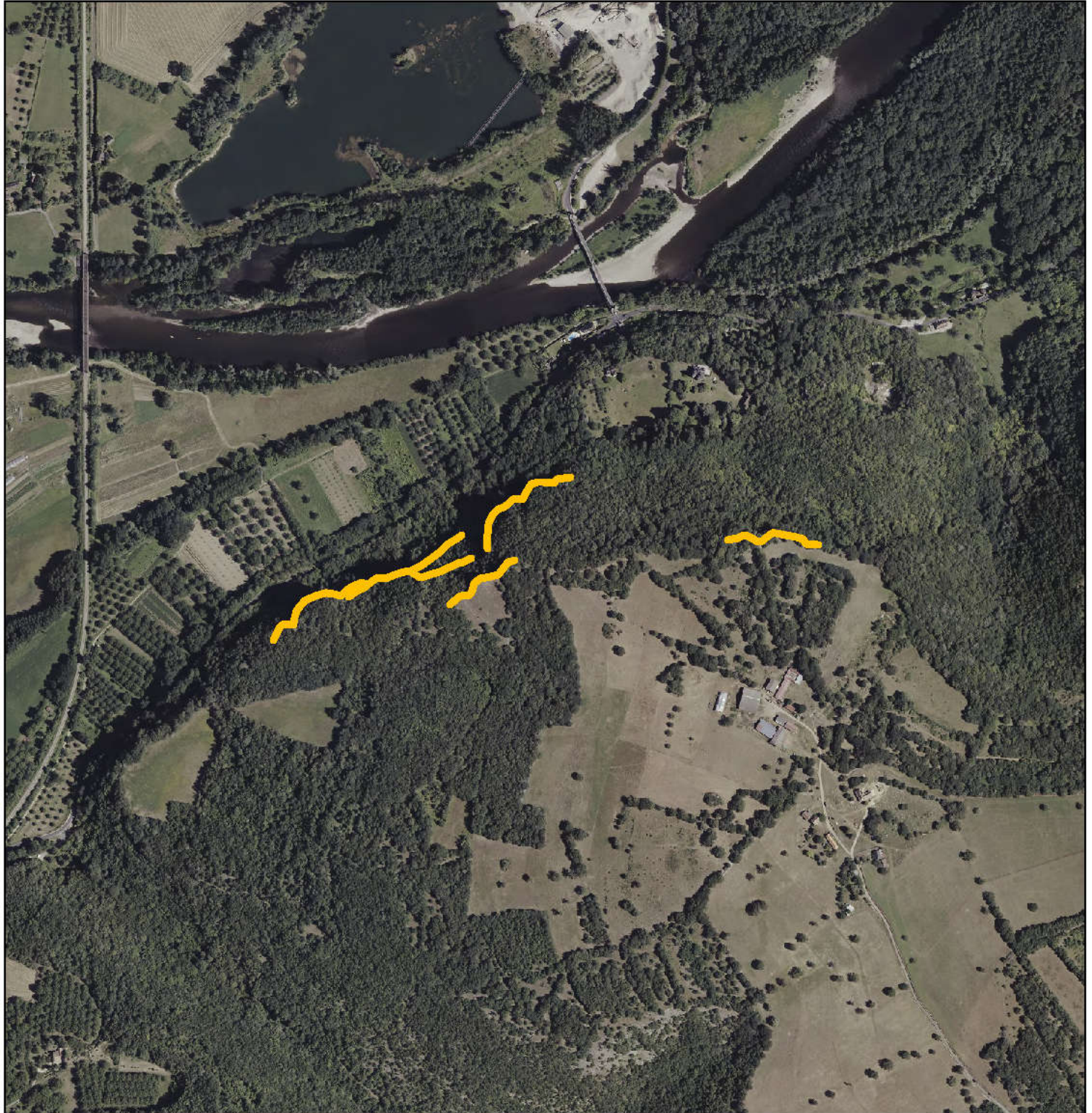


ANNEXE 2 à l'arrêté préfectoral de protection de biotope
du Faucon pèlerin et du Hibou grand duc
dans le Département du Lot

Site n° 6

Nom : Falaise d'Ourjac

Commune : Floirac



PRÉFET DU LOT

Sources :
DDT/SD ONCFS/LPO LOT/SNL/
Département/PNRCQ

Fonds :
© IGN - BDOrtho © - 2013

0 100 200
Mètres

Echelle: 1 / 7 500

— Linéaire protégé

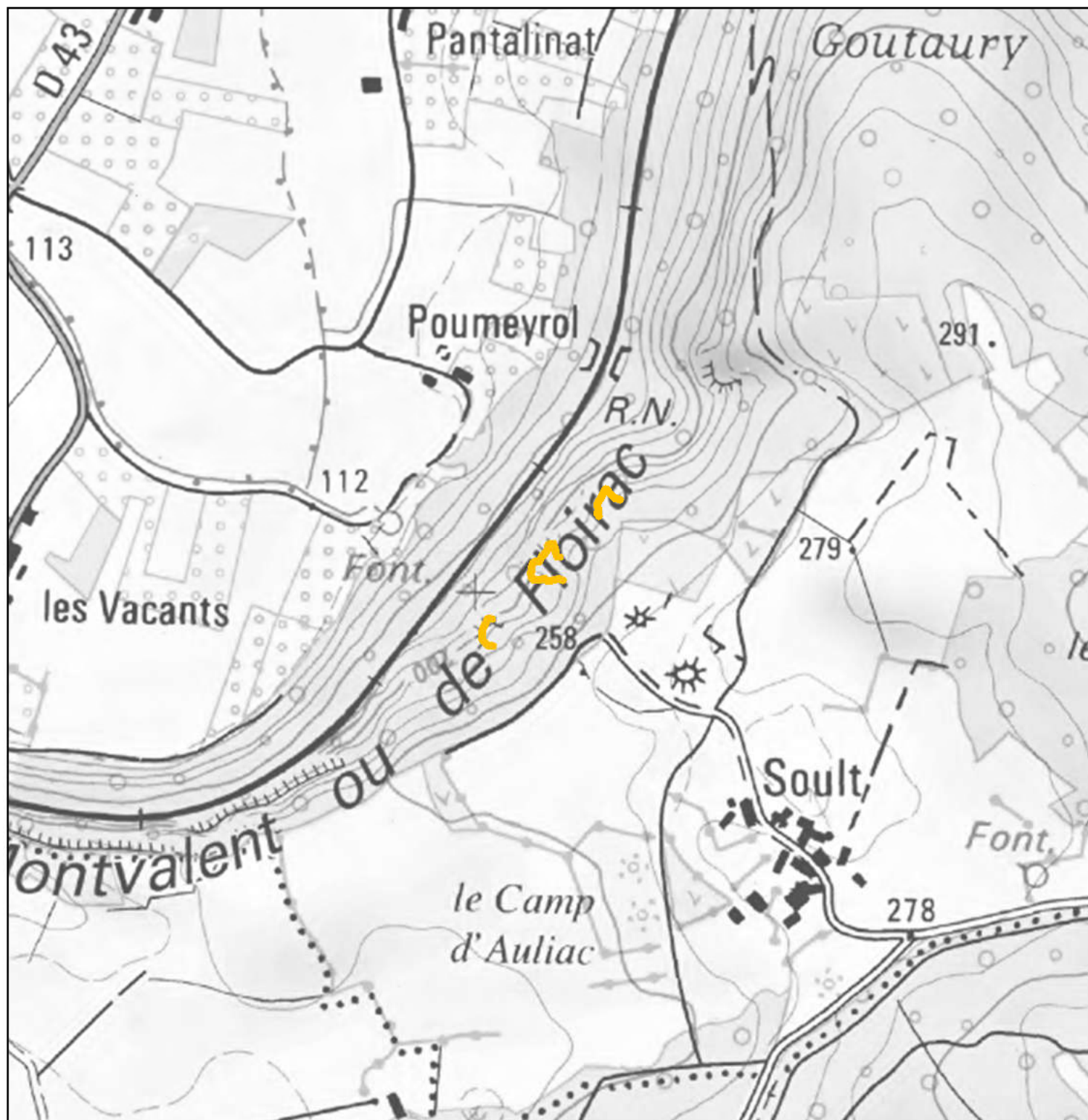


ANNEXE 2 à l'arrêté préfectoral de protection de biotope
du Faucon pèlerin et du Hibou grand duc
dans le Département du Lot

Site n° 7

Nom : Cirque de Montvalent

Commune : Floirac



PRÉFET DU LOT

Sources :
DDT/SD ONCFS/LPO LOT/SNL/
Département/PNRCQ

Fonds :
© IGN - SCAN25 © - 2014

0 100 200
Mètres

Echelle: 1/7 500

— Linéaire protégé




ANNEXE 2 à l'arrêté préfectoral de protection de biotope
du Faucon pèlerin et du Hibou grand duc
dans le Département du Lot

Site n° 7

Nom : Cirque de Montvalent

Commune : Floirac



PRÉFET DU LOT

Sources :
DDT/SD ONCFS/LPO LOT/SNL/
Département/PNRCQ

Fonds :
© IGN - BDOrtho © - 2013

0 100 200
Mètres

Echelle: 1 / 7 500

— Linéaire protégé



ANNEXE 2 à l'arrêté préfectoral de protection de biotope
du Faucon pèlerin et du Hibou grand duc
dans le Département du Lot

Site n° 8

Nom : Falaise de Mirandol

Commune : Martel



PRÉFET DU LOT

Sources :
DDT/SD ONCFS/LPO LOT/SNL/
Département/PNRCQ

Fonds :
© IGN - SCAN25 © - 2014

0 100 200
Mètres

Echelle: 1/7 500

— Linéaire protégé

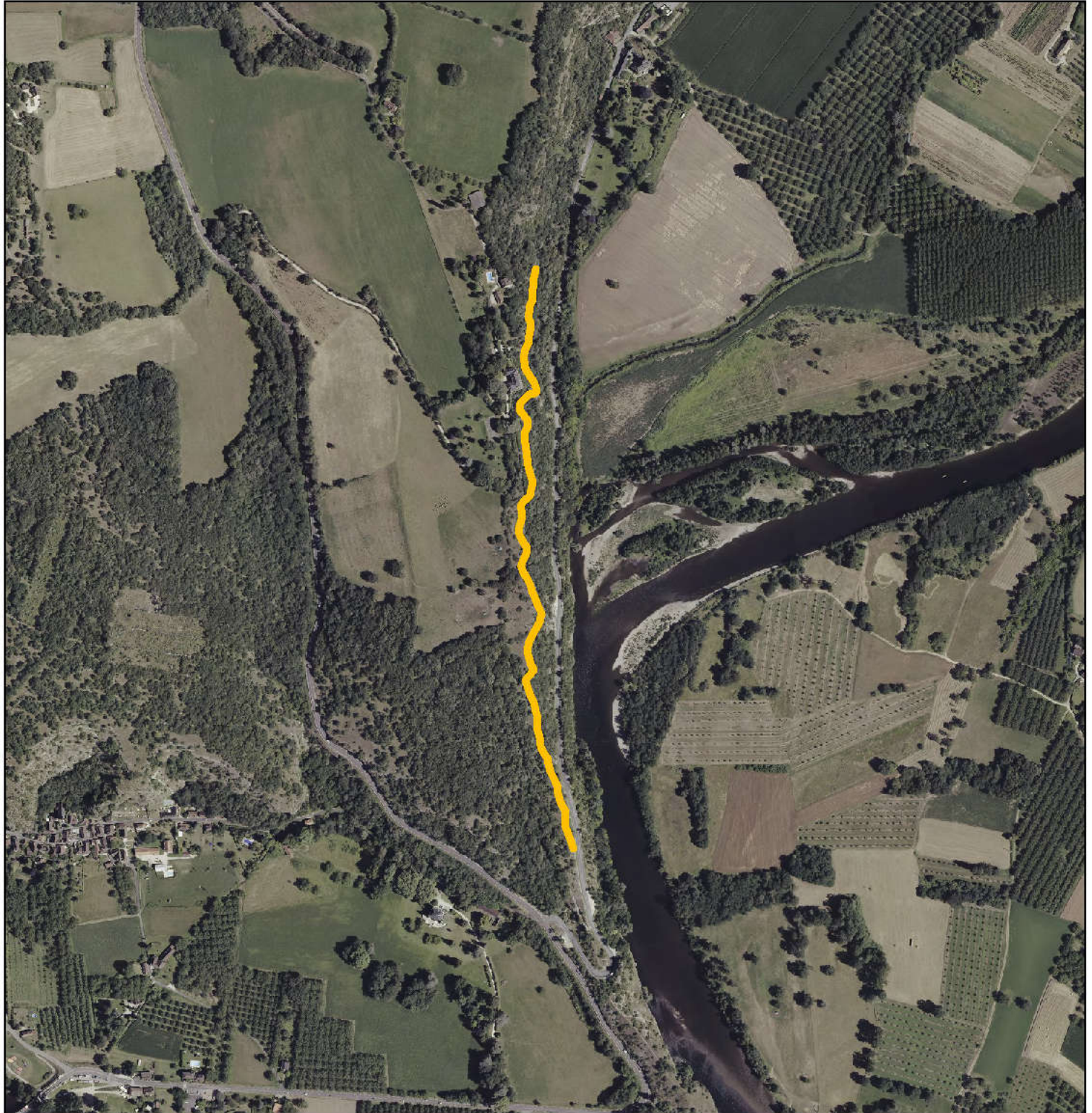


ANNEXE 2 à l'arrêté préfectoral de protection de biotope
du Faucon pèlerin et du Hibou grand duc
dans le Département du Lot

Site n° 8

Nom : Falaise de Mirandol

Commune : Martel



PRÉFET DU LOT

Sources :
DDT/SD ONCFS/LPO LOT/SNL/
Département/PNRCQ

Fonds :
© IGN - BDOrtho © - 2013

0 100 200
Mètres

Echelle: 1 / 7 500

— Linéaire protégé

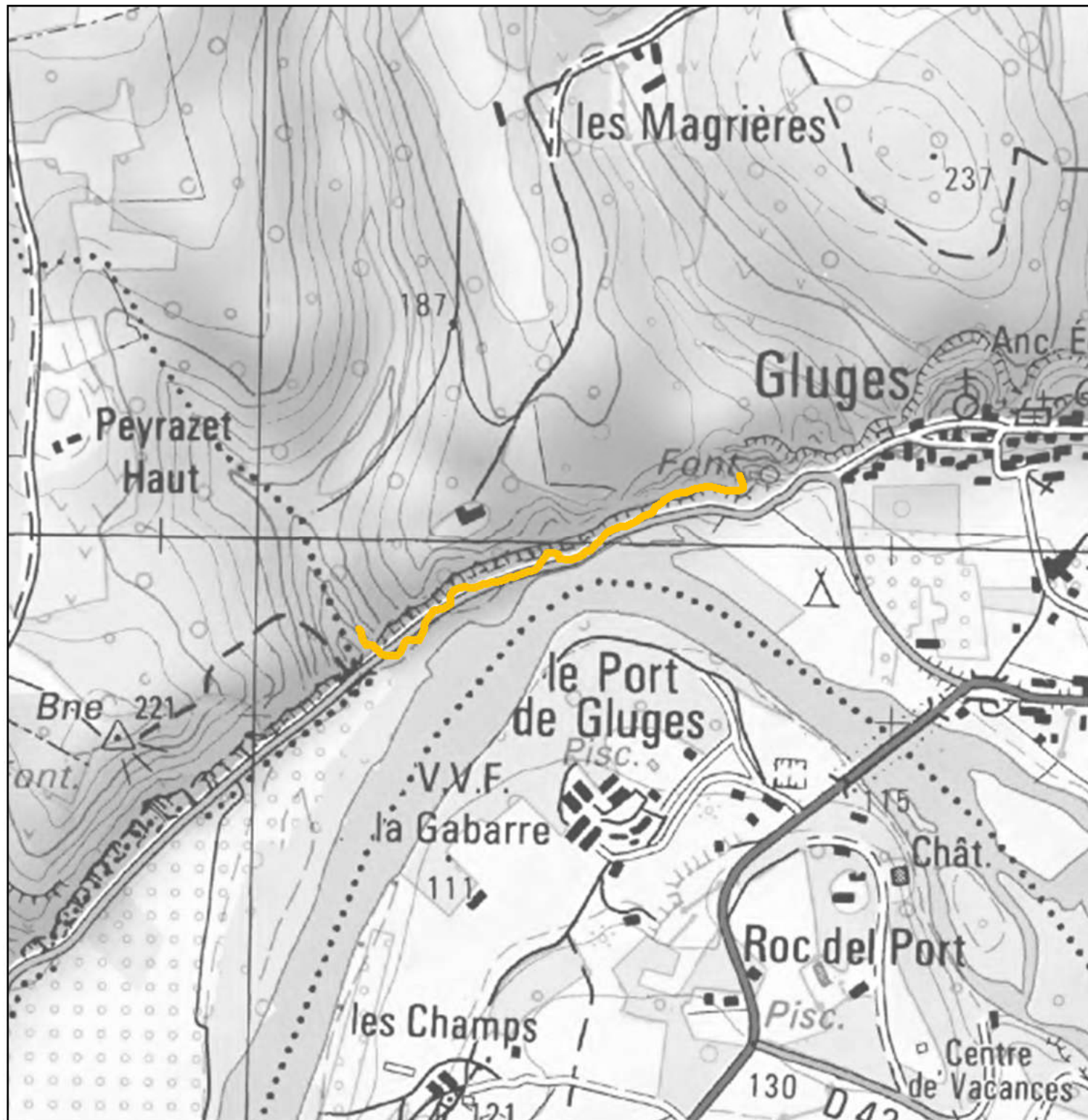


ANNEXE 2 à l'arrêté préfectoral de protection de biotope
du Faucon pèlerin et du Hibou grand duc
dans le Département du Lot

Site n° 9

Nom : Falaise de Gluges

Commune : Martel



RÉPUBLIQUE FRANÇAISE

PRÉFET DU LOT

Sources :
DDT/SD ONCFS/LPO LOT/SNL/
Département/PNRCQ

Fonds :
© IGN - SCAN25 © - 2014

0 100 200
Mètres

Echelle : 1 / 7 500

— Linéaire protégé

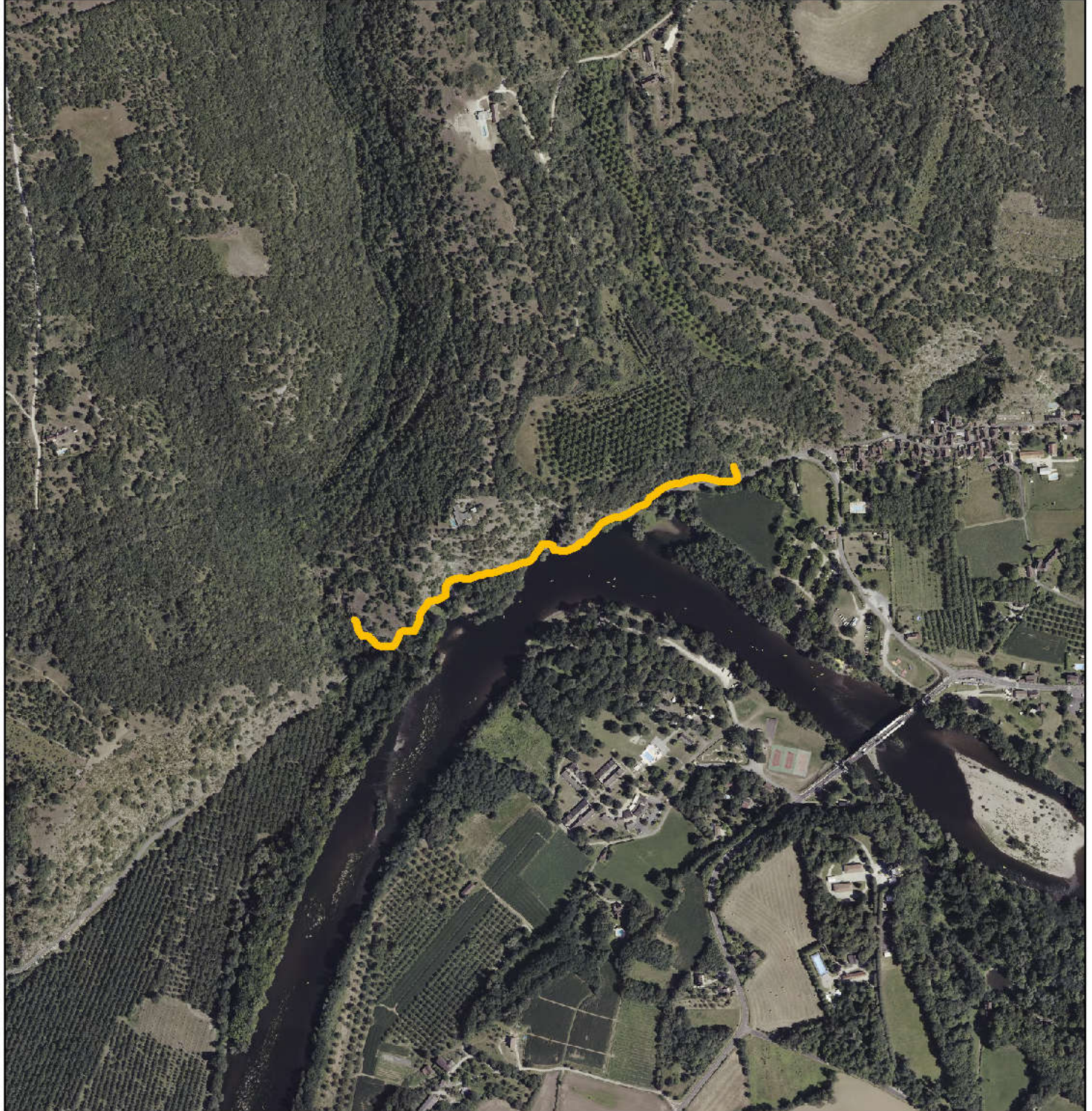


ANNEXE 2 à l'arrêté préfectoral de protection de biotope
du Faucon pèlerin et du Hibou grand duc
dans le Département du Lot

Site n° 9

Nom : Falaise de Gluges

Commune : Martel



Sources :
DDT/SD ONCFS/LPO LOT/SNL/
Département/PNRCQ

Fonds :
© IGN - BDOrtho © - 2013

0 100 200
Mètres

Echelle: 1 / 7 500

— Linéaire protégé



ANNEXE 2 à l'arrêté préfectoral de protection de biotope
du Faucon pèlerin et du Hibou grand duc
dans le Département du Lot

Site n° 10

Nom : Rochers Sainte Marie

Commune : Meyronne



PRÉFET DU LOT

Sources :
DDT/SD ONCFS/LPO LOT/SNL/
Département/PNRCQ
Fonds :
© IGN - SCAN25 © - 2014

0 100 200
Mètres

Echelle: 1/7 500

— Linéaire protégé

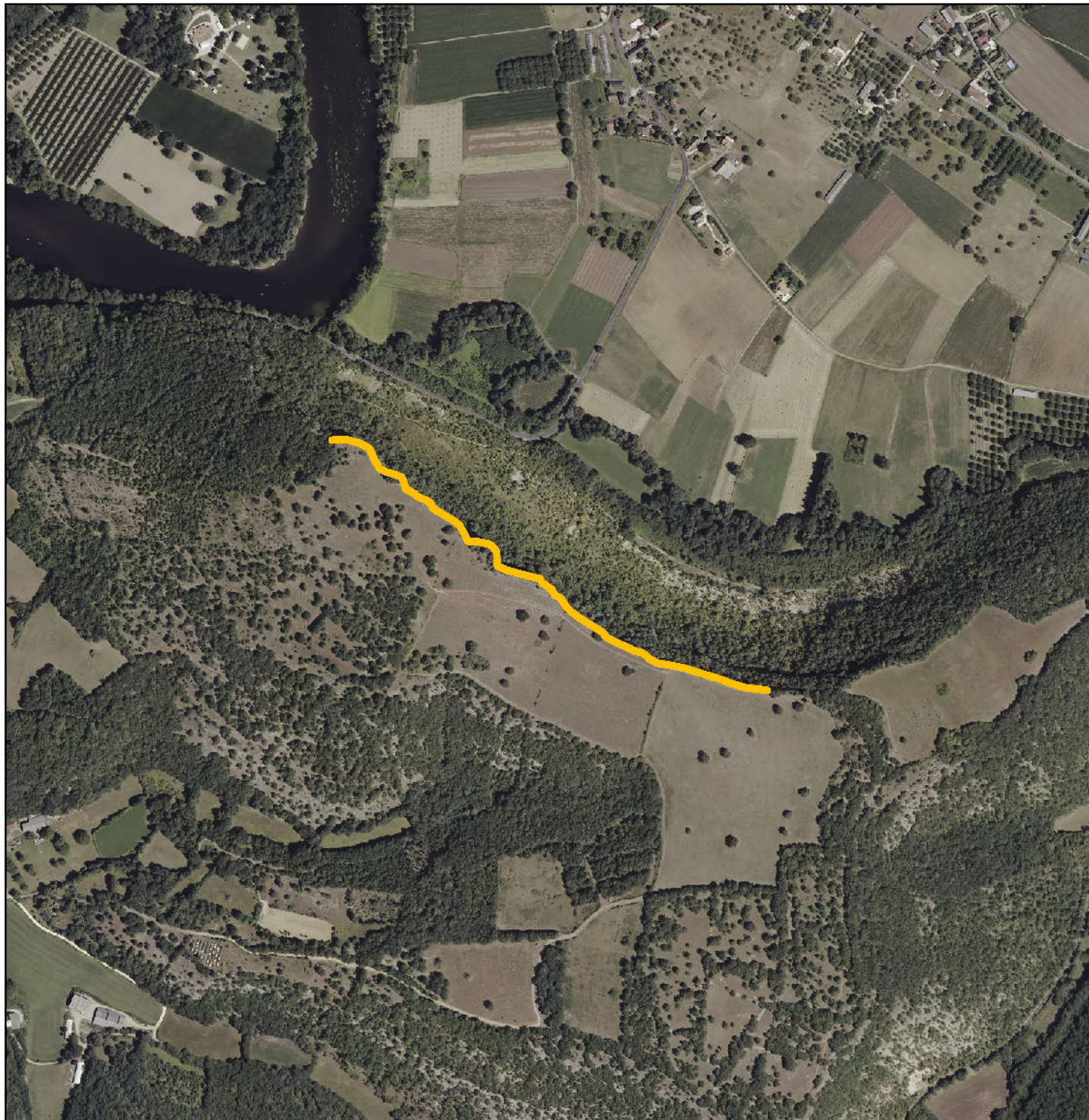


ANNEXE 2 à l'arrêté préfectoral de protection de biotope
du Faucon pèlerin et du Hibou grand duc
dans le Département du Lot

Site n° 10

Nom : Rochers Sainte Marie

Commune : Meyronne



RÉPUBLIQUE FRANÇAISE

PRÉFET DU LOT

Sources :
DDT/SD ONCFS/LPO LOT/SNL/
Département/PNRCQ

Fonds :
© IGN - BDOrtho © - 2013

0 100 200
Mètres

Echelle: 1 / 7 500

— Linéaire protégé

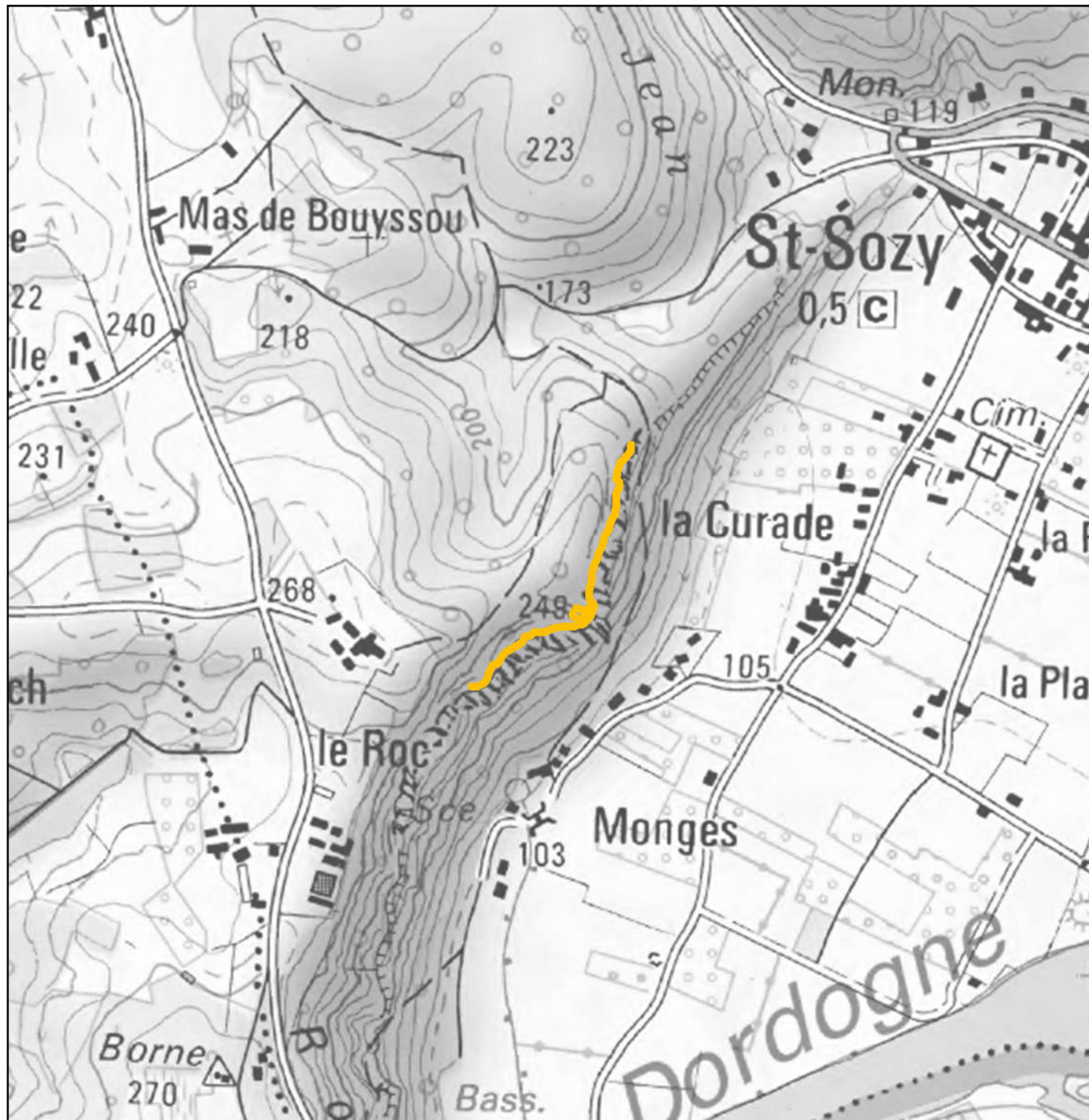
N
↑

ANNEXE 2 à l'arrêté préfectoral de protection de biotope
du Faucon pèlerin et du Hibou grand duc
dans le Département du Lot

Site n° 11

Nom : Falaise des Monges

Commune : Saint-Sozy



PRÉFET DU LOT

Sources :
DDT/SD ONCFS/LPO LOT/SNL/
Département/PNRCQ

Fonds :
© IGN - SCAN25 © - 2014

0 100 200
Mètres

Echelle : 1 / 7 500

— Linéaire protégé

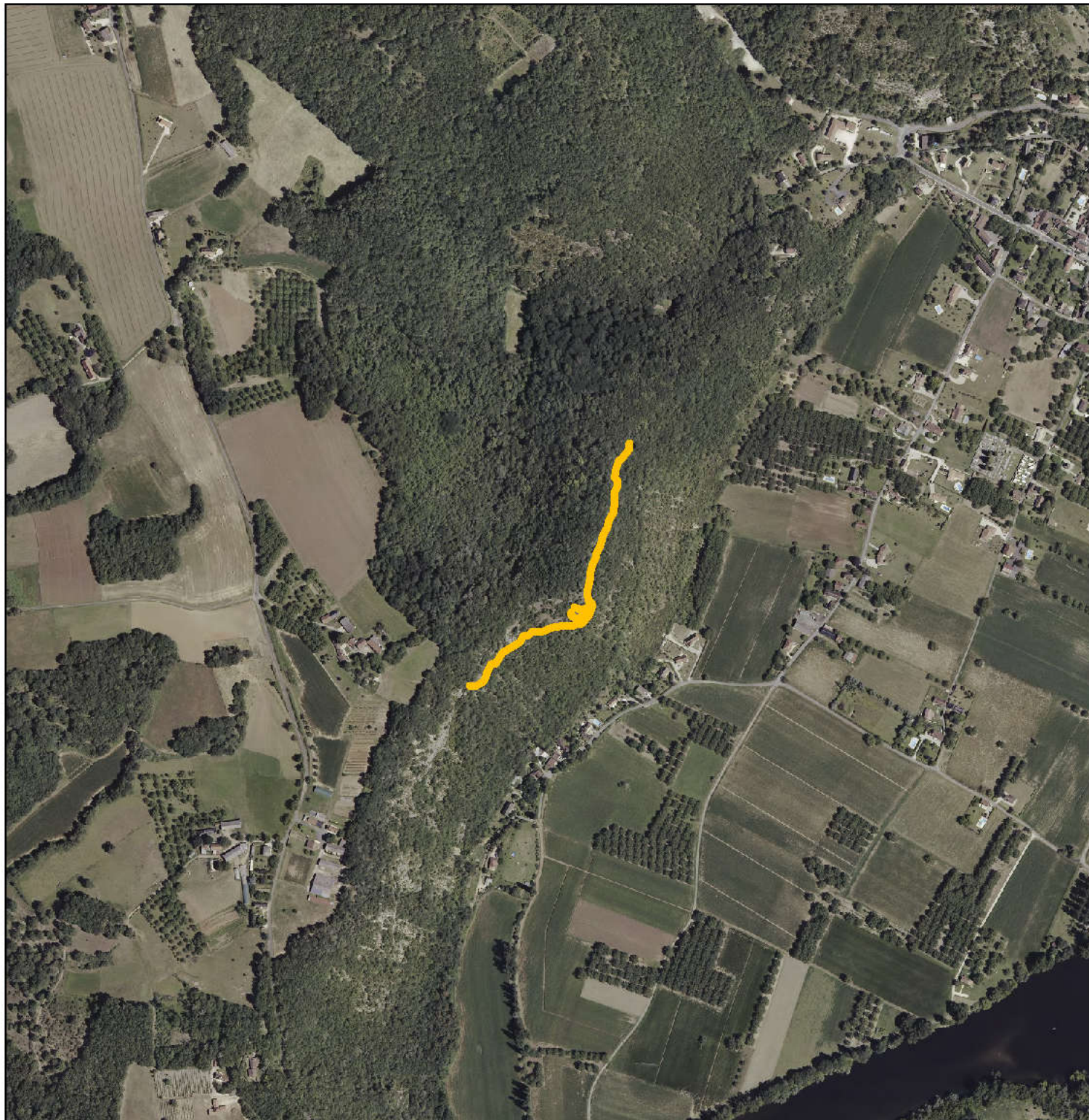


ANNEXE 2 à l'arrêté préfectoral de protection de biotope
du Faucon pèlerin et du Hibou grand duc
dans le Département du Lot

Site n° 11

Nom : Falaise des Monges

Commune : Saint-Sozy



PRÉFET DU LOT

Sources :
DDT/SD ONCFS/LPO LOT/SNL/
Département/PNRCQ

Fonds :
© IGN - BDOrtho © - 2013

0 100 200
Mètres

Echelle: 1 / 7 500

— Linéaire protégé

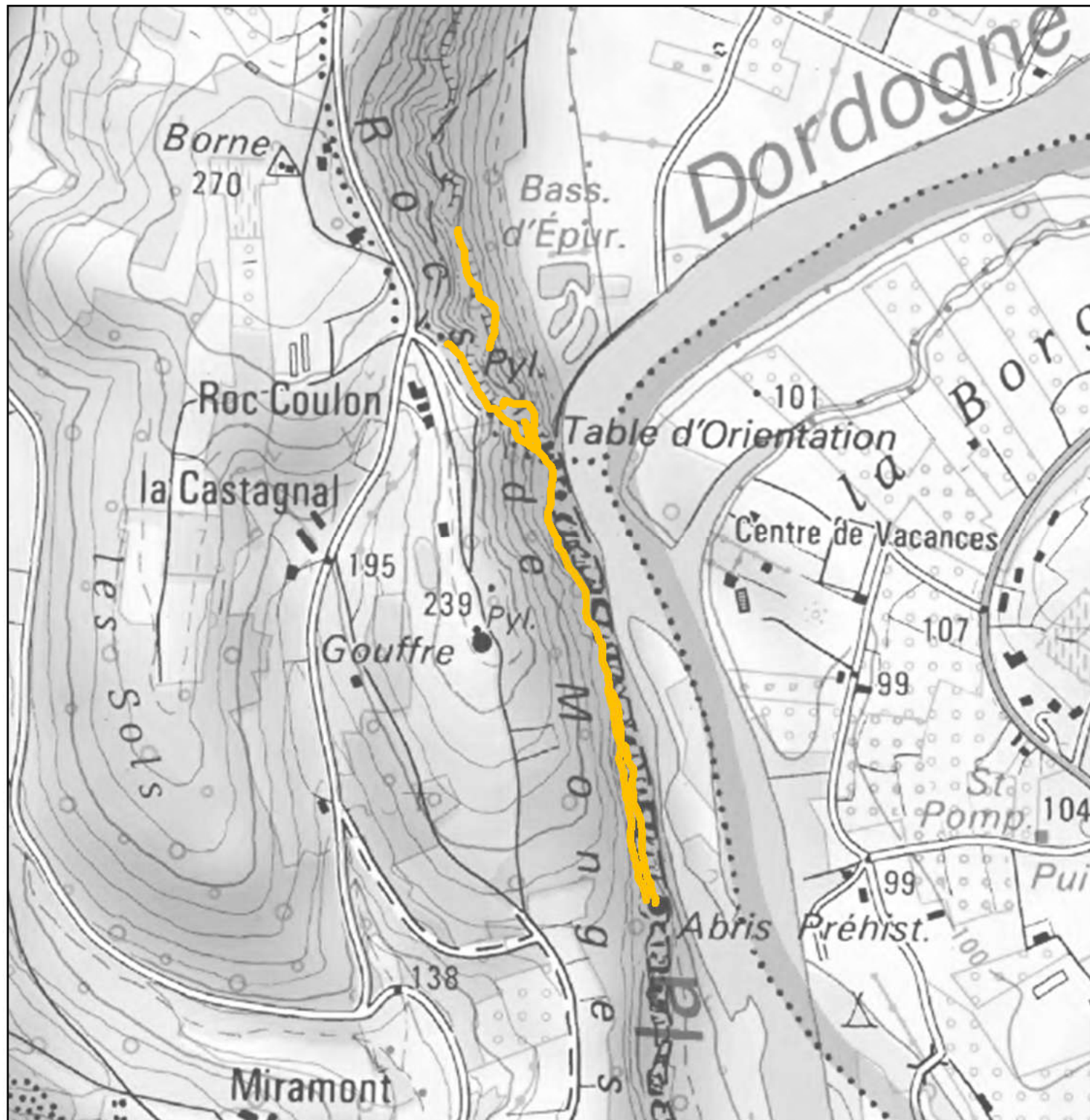
N
↑

ANNEXE 2 à l'arrêté préfectoral de protection de biotope
du Faucon pèlerin et du Hibou grand duc
dans le Département du Lot

Site n° 12

Nom : Roc des Monges - Roc Coulon

Commune : Pinsac / Saint-Sozy



PRÉFET DU LOT

Sources :
DDT/SD ONCFS/LPO LOT/SNL/
Département/PNRCQ

Fonds :
© IGN - SCAN25 © - 2014

0 100 200
Mètres

Echelle: 1/7 500

— Linéaire protégé

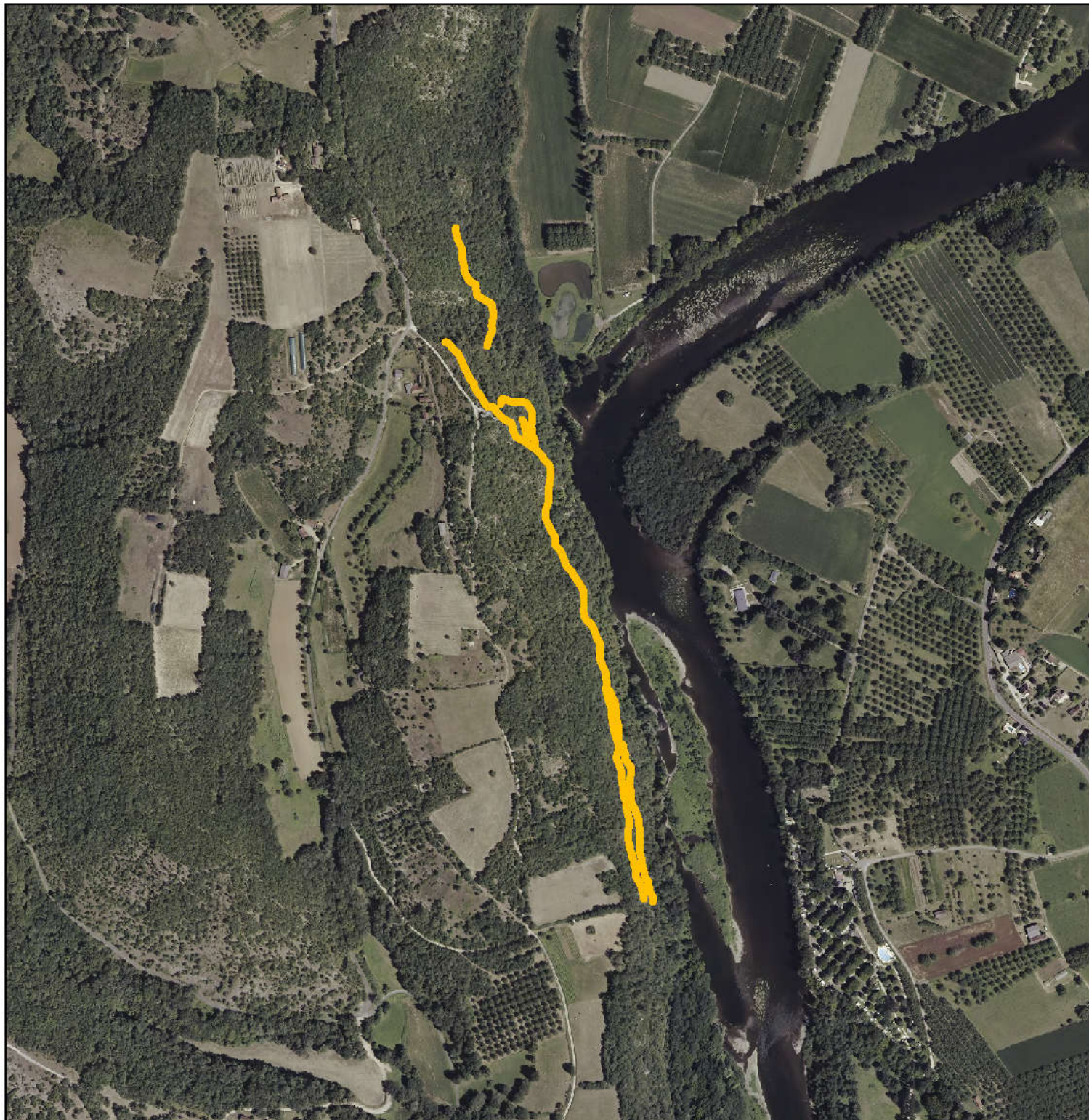


ANNEXE 2 à l'arrêté préfectoral de protection de biotope
du Faucon pèlerin et du Hibou grand duc
dans le Département du Lot

Site n° 12

Nom : Roc des Monges - Roc Coulon

Commune : Pinsac / Saint-Sozy



RÉPUBLIQUE FRANÇAISE

PRÉFET DU LOT

Sources :
DDT/SD ONCFS/LPO LOT/SNL/
Département/PNRCQ

Fonds :
© IGN - BDOrtho © - 2013

0 100 200
Mètres

Echelle: 1 / 7 500

— Linéaire protégé

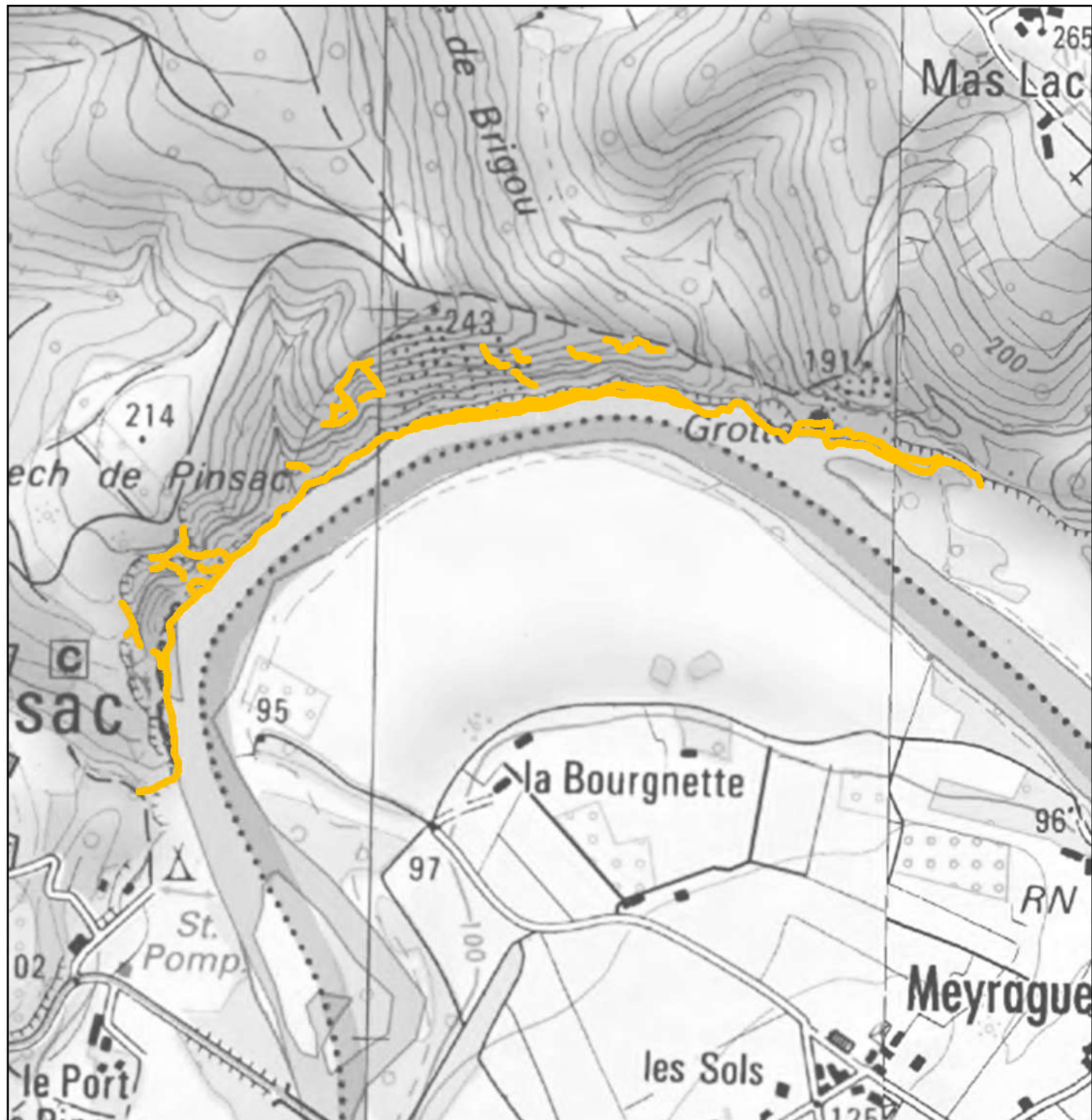
N
↑

ANNEXE 2 à l'arrêté préfectoral de protection de biotope
du Faucon pèlerin et du Hibou grand duc
dans le Département du Lot

Site n° 13

Nom : Pech de Pinsac

Commune : Pinsac



PRÉFET DU LOT

Sources :
DDT/SD ONCFS/LPO LOT/SNL/
Département/PNRCQ

Fonds :
© IGN - SCAN25 © - 2014

0 100 200
Mètres

Echelle: 1/7 500

— Linéaire protégé

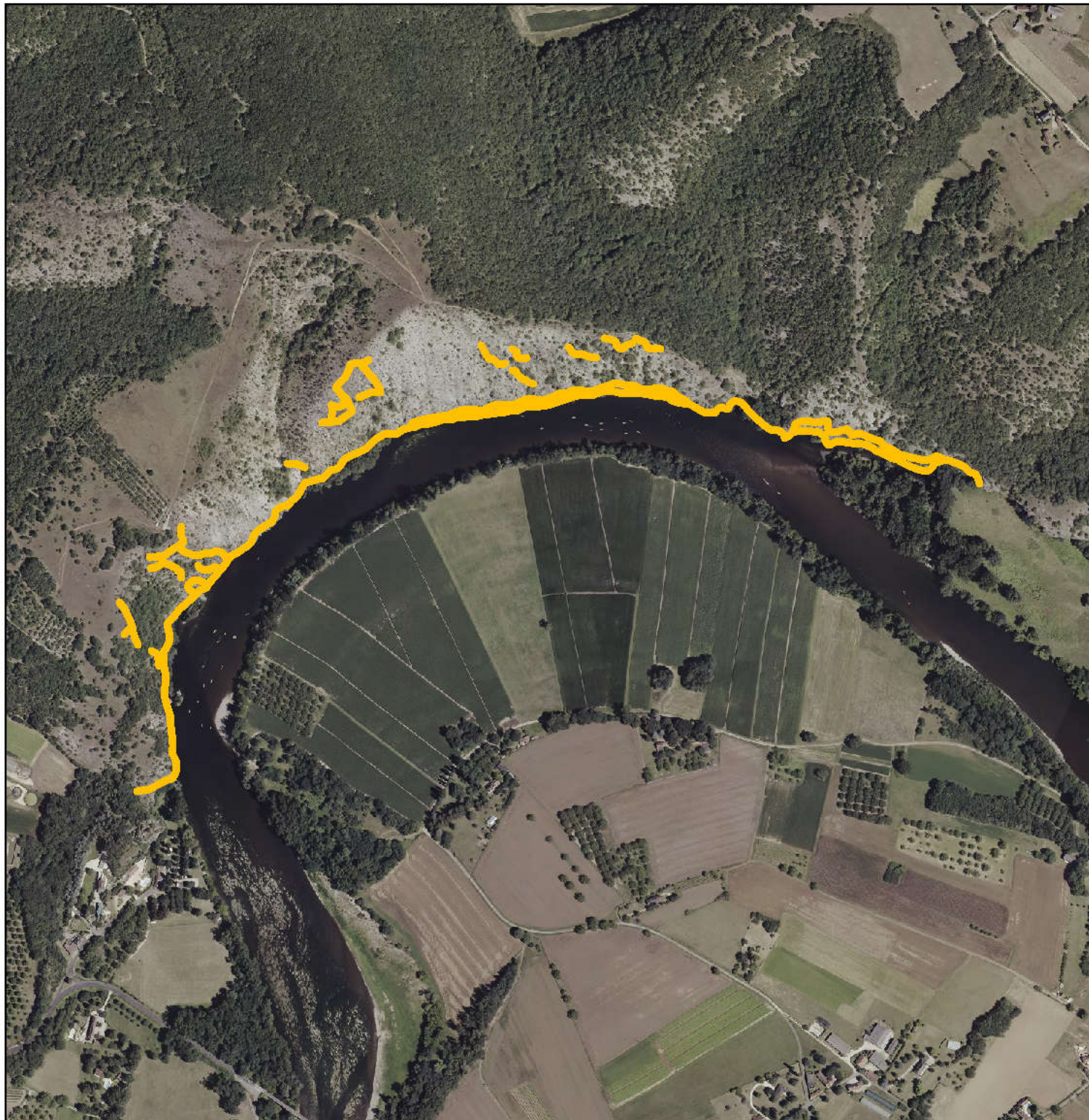


ANNEXE 2 à l'arrêté préfectoral de protection de biotope
du Faucon pèlerin et du Hibou grand duc
dans le Département du Lot

Site n° 13

Nom : Pech de Pinsac

Commune : Pinsac



PRÉFET DU LOT

Sources :
DDT/SD ONCFS/LPO LOT/SNL/
Département/PNRCQ

Fonds :
© IGN - BDOrtho © - 2013

0 100 200
Mètres

Echelle: 1/7 500

— Linéaire protégé

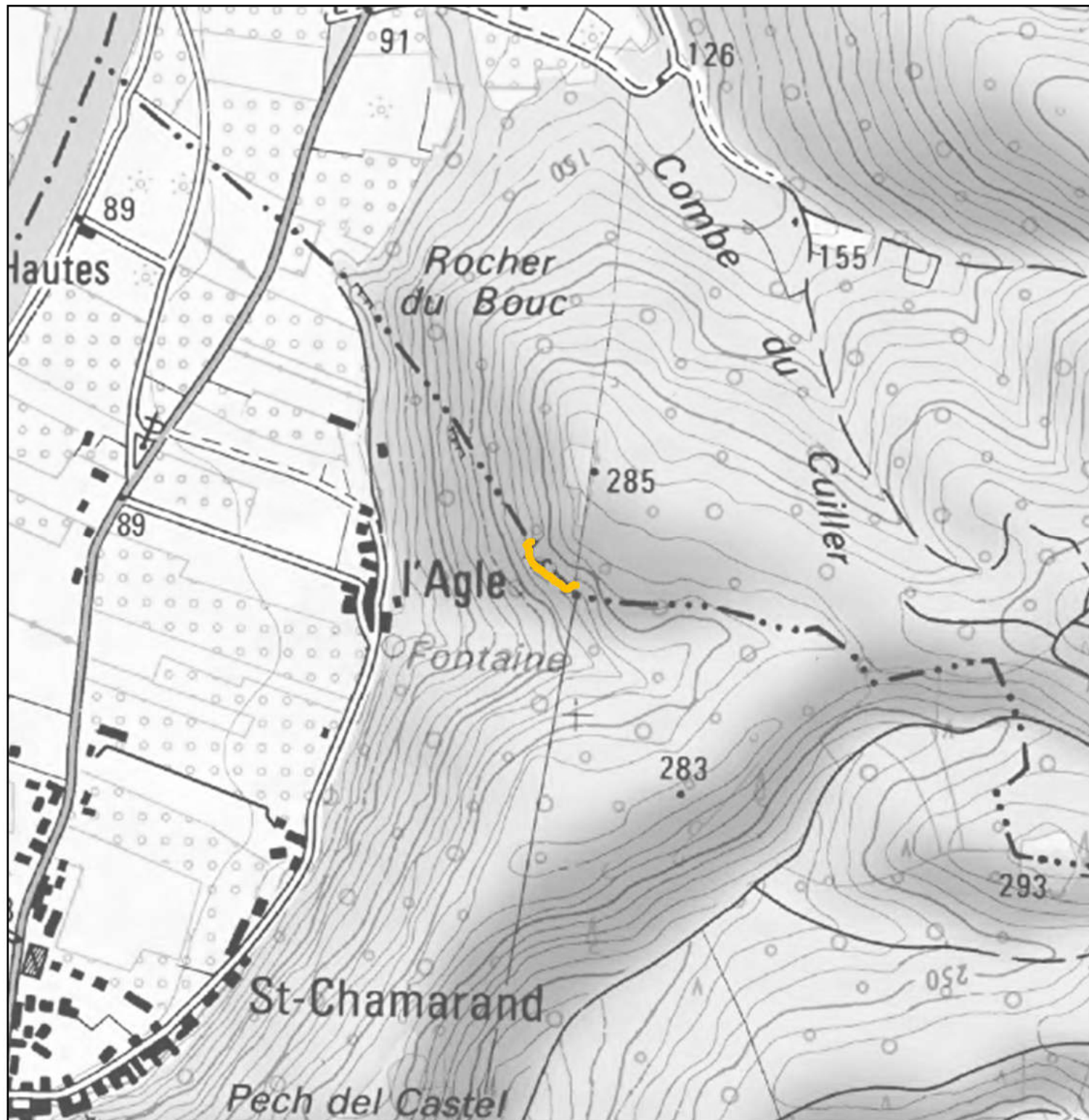
N
↑

ANNEXE 2 à l'arrêté préfectoral de protection de biotope
du Faucon pèlerin et du Hibou grand duc
dans le Département du Lot

Site n° 14

Nom : Rocher de l'Agle

Commune : Le Roc / Lanzaac



PRÉFET DU LOT

Sources :
DDT/SD ONCFS/LPO LOT/SNL/
Département/PNRCQ

Fonds :
© IGN - SCAN25 © - 2014

0 100 200
Mètres

Echelle : 1 / 7 500

— Linéaire protégé



ANNEXE 2 à l'arrêté préfectoral de protection de biotope
du Faucon pèlerin et du Hibou grand duc
dans le Département du Lot

Site n° 14

Nom : Rocher de l'Agle

Commune : Le Roc / Lanzaç



RÉPUBLIQUE FRANÇAISE

PRÉFET DU LOT

Sources :
DDT/SD ONCFS/LPO LOT/SNL/
Département/PNRCQ

Fonds :
© IGN - BDOrtho © - 2013

0 100 200
Mètres

Echelle: 1 / 7 500

— Linéaire protégé

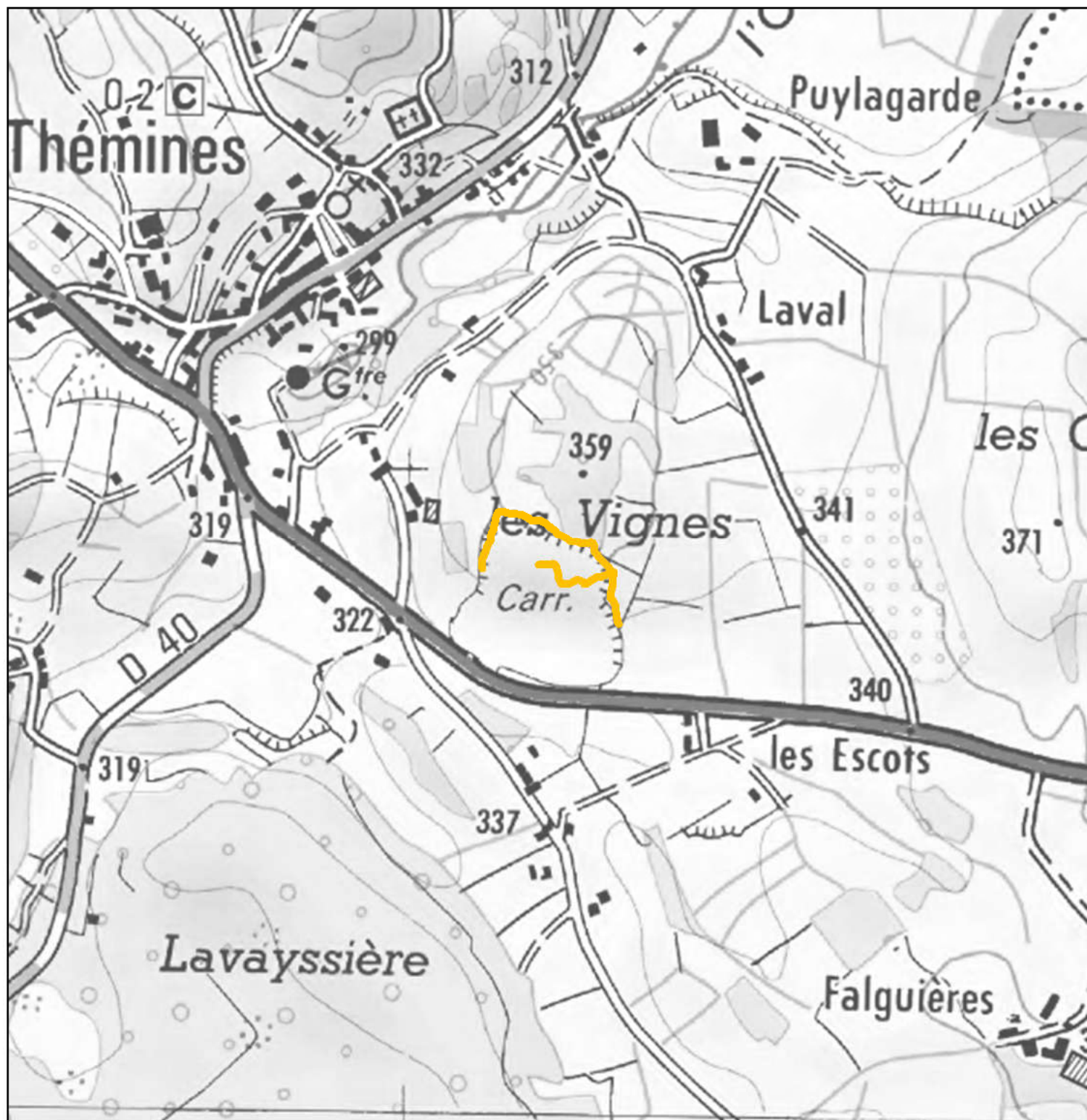
N
↑

ANNEXE 2 à l'arrêté préfectoral de protection de biotope
du Faucon pèlerin et du Hibou grand duc
dans le Département du Lot

Site n° 15

Nom : Carrière des Vignes

Commune : Thémines



RÉPUBLIQUE FRANÇAISE

PRÉFET DU LOT

Sources :
DDT/SD ONCFS/LPO LOT/SNL/
Département/PNRCQ

Fonds :
© IGN - SCAN25 © - 2014

0 100 200
Mètres

Echelle: 1/7 500

— Linéaire protégé

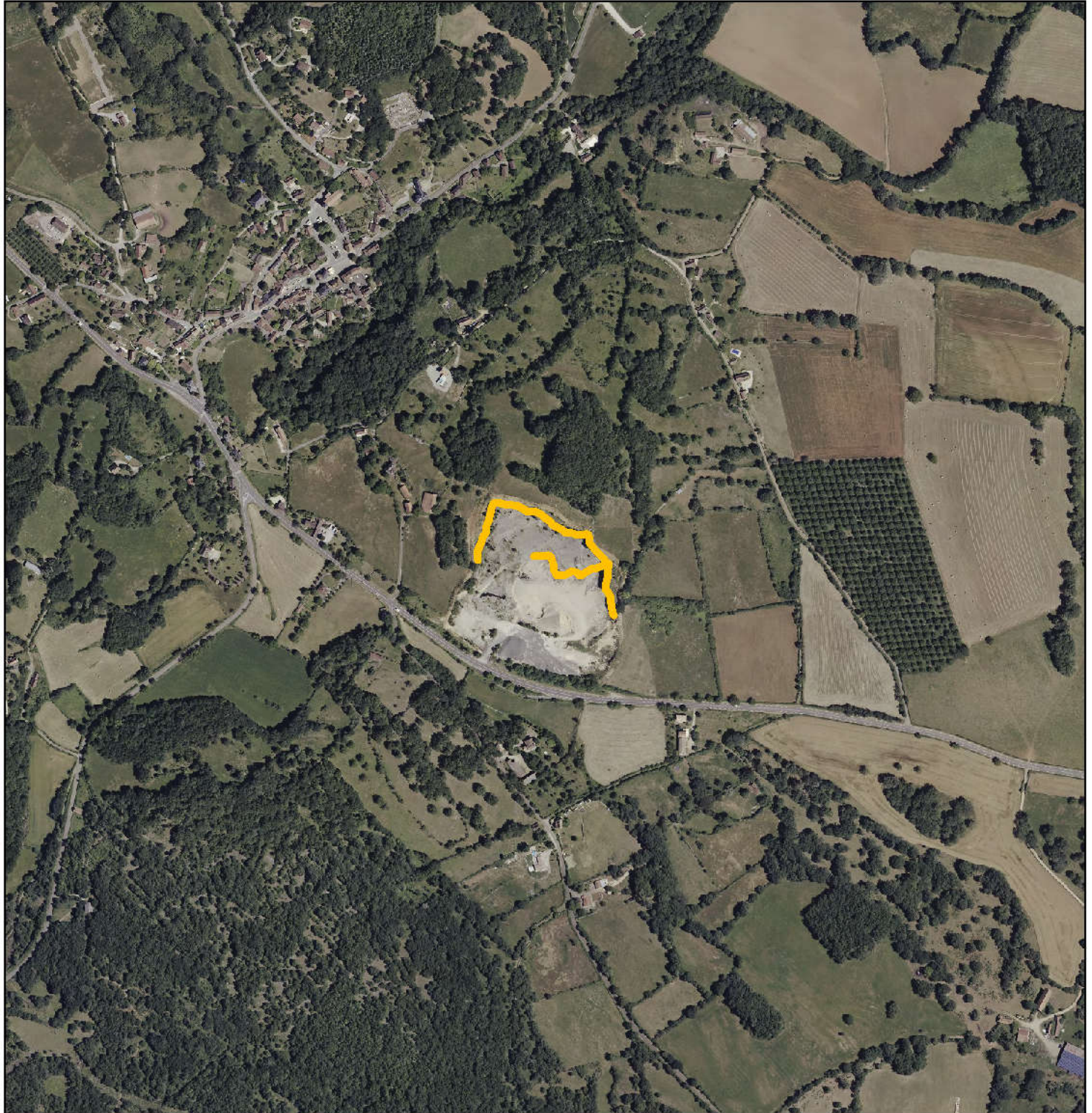
N
↑

ANNEXE 2 à l'arrêté préfectoral de protection de biotope
du Faucon pèlerin et du Hibou grand duc
dans le Département du Lot

Site n° 15

Nom : Carrière des Vignes

Commune : Thémines



PRÉFET DU LOT

Sources :
DDT/SD ONCFS/LPO LOT/SNL/
Département/PNRCQ

Fonds :
© IGN - BDOrtho © - 2013

0 100 200
Mètres

Echelle: 1 / 7 500

— Linéaire protégé

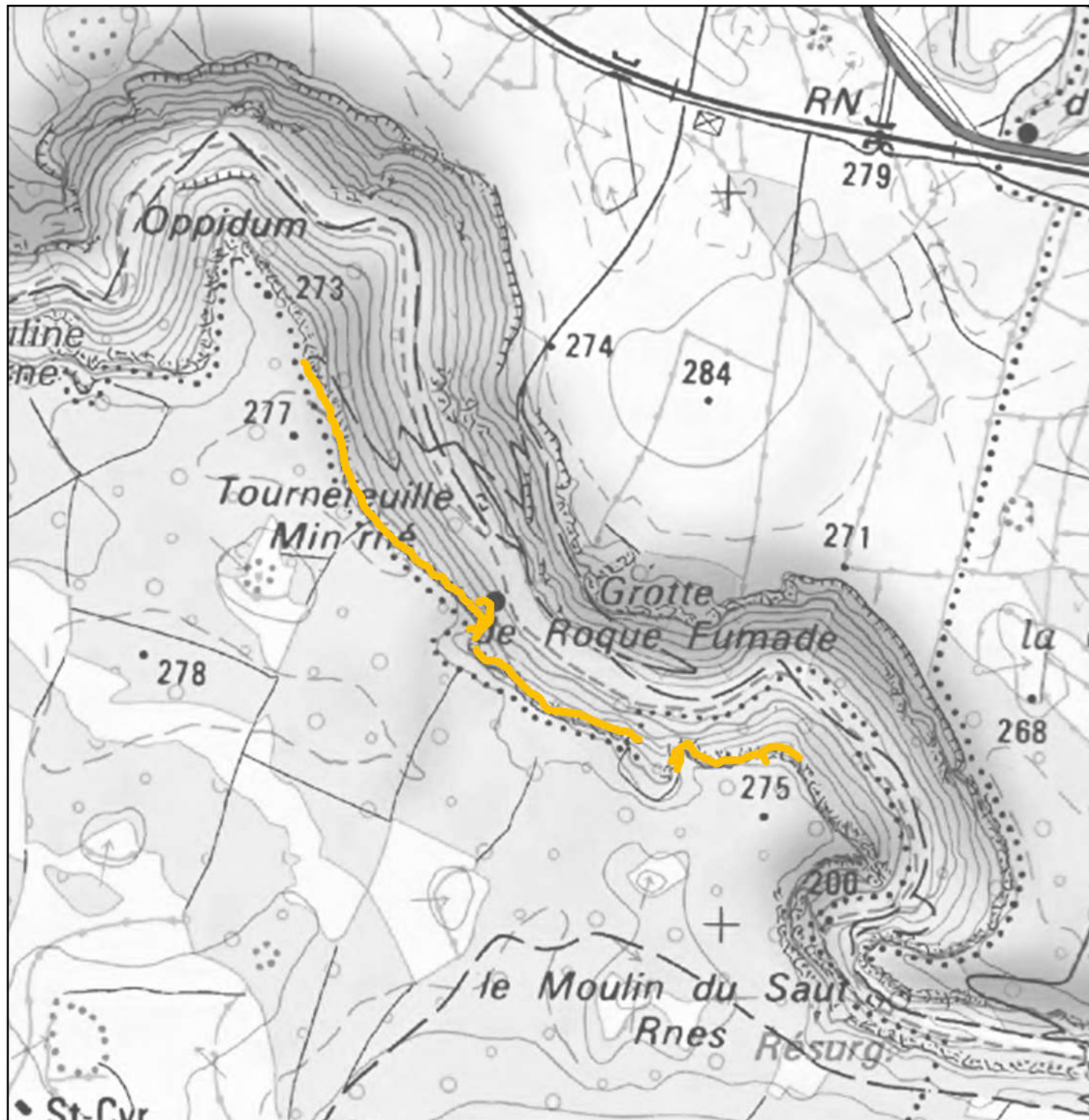


ANNEXE 2 à l'arrêté préfectoral de protection de biotope
du Faucon pèlerin et du Hibou grand duc
dans le Département du Lot

Site n° 16

Nom : Roque Fumade - Tournefeuille

Commune : Rocamadour / Couzou



Sources :
DDT/SD ONCFS/LPO LOT/SNL/
Département/PNRCQ

Fonds :
© IGN - SCAN25 © - 2014

0 100 200
Mètres

Echelle : 1 / 7 500

— Linéaire protégé

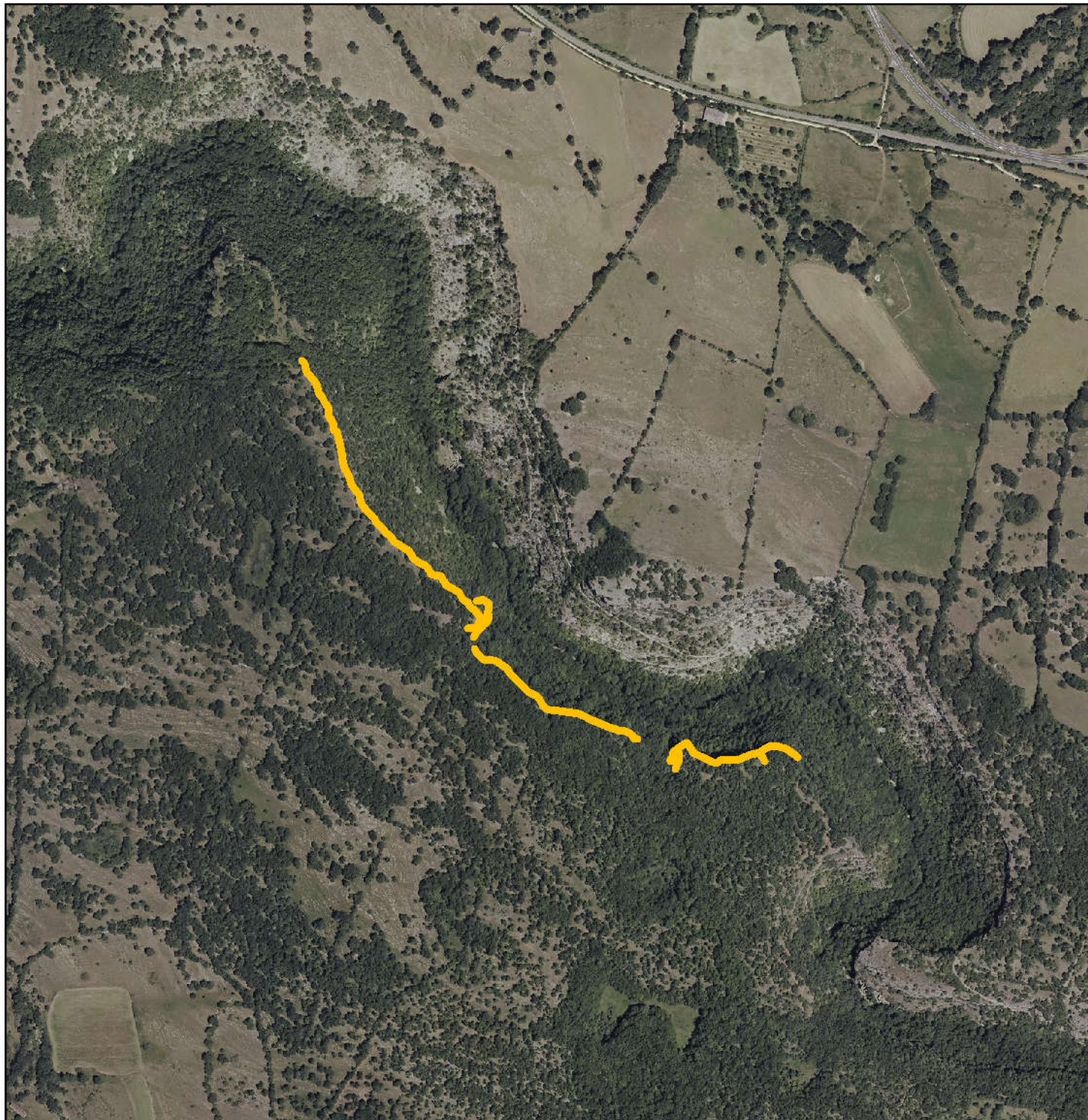


ANNEXE 2 à l'arrêté préfectoral de protection de biotope
du Faucon pèlerin et du Hibou grand duc
dans le Département du Lot

Site n° 16

Nom : Roque Fumade - Tournefeuille

Commune : Rocamadour / Couzou



PRÉFET DU LOT

Sources :
DDT/SD ONCFS/LPO LOT/SNL/
Département/PNRCQ

Fonds :
© IGN - BDOrtho © - 2013

0 100 200
Mètres

Echelle: 1 / 7 500

— Linéaire protégé

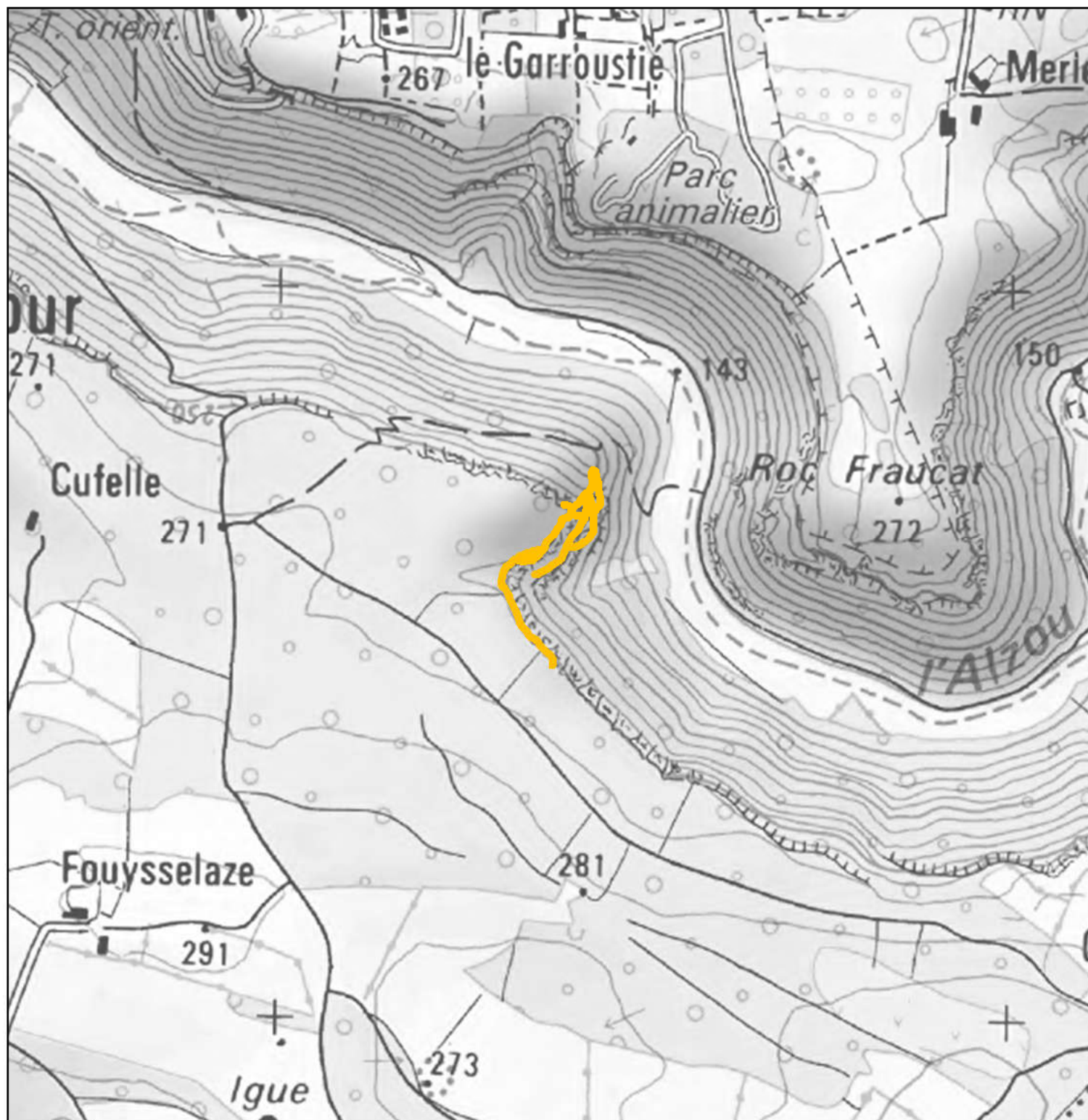
N
↑

ANNEXE 2 à l'arrêté préfectoral de protection de biotope
du Faucon pèlerin et du Hibou grand duc
dans le Département du Lot

Site n° 17

Nom : Falaises de Cufelle

Commune : Rocamadour



PRÉFET DU LOT

Sources :
DDT/SD ONCFS/LPO LOT/SNL/
Département/PNRCQ

Fonds :
© IGN - SCAN25 © - 2014

0 100 200
Mètres

Echelle: 1/7 500

— Linéaire protégé

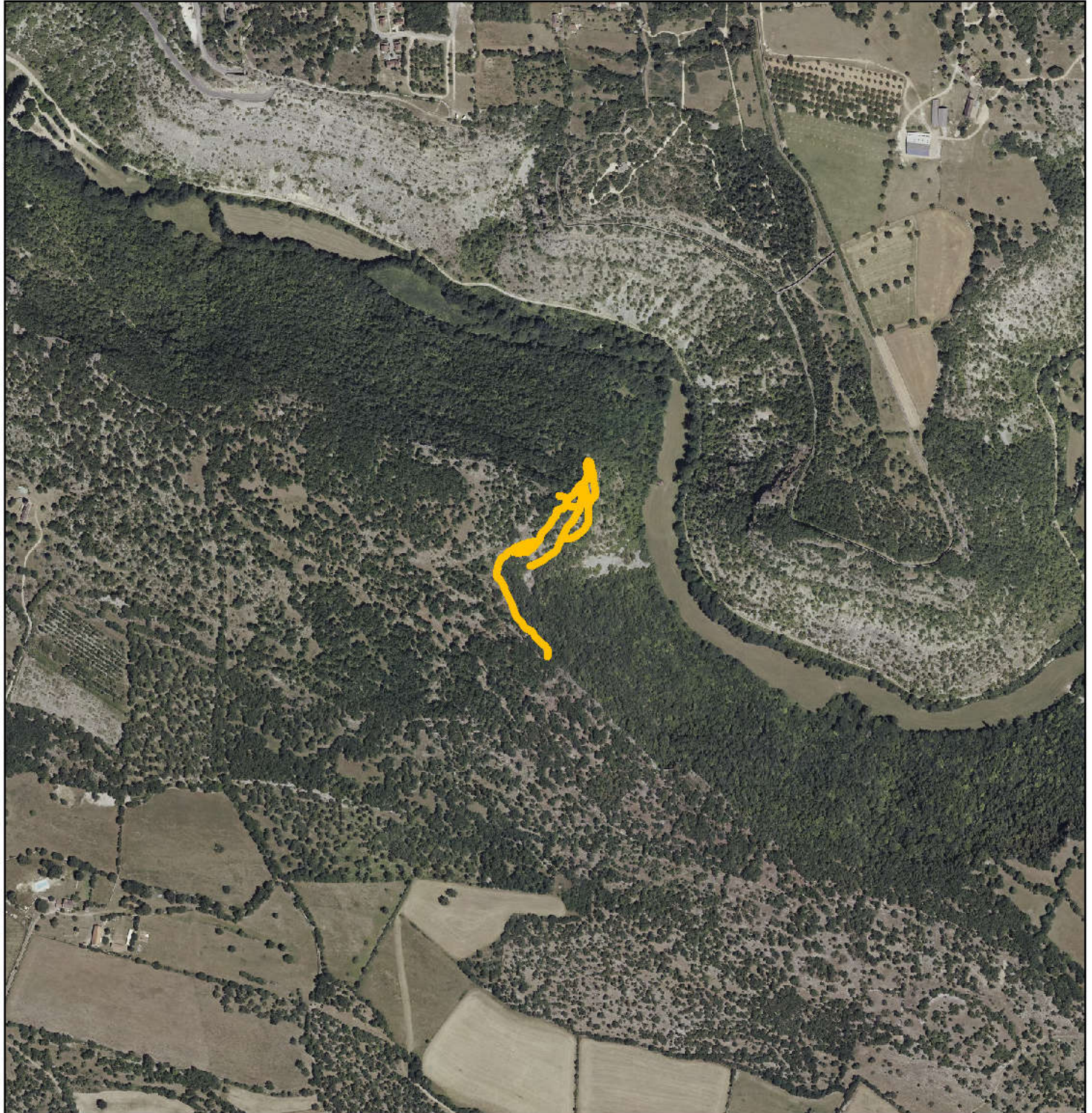


ANNEXE 2 à l'arrêté préfectoral de protection de biotope
du Faucon pèlerin et du Hibou grand duc
dans le Département du Lot

Site n° 17

Nom : Falaises de Cufelle

Commune : Rocamadour



PRÉFET DU LOT

Sources :
DDT/SD ONCFS/LPO LOT/SNL/
Département/PNRCQ

Fonds :
© IGN - BDOrtho © - 2013

0 100 200
Mètres

Echelle: 1 / 7 500

— Linéaire protégé

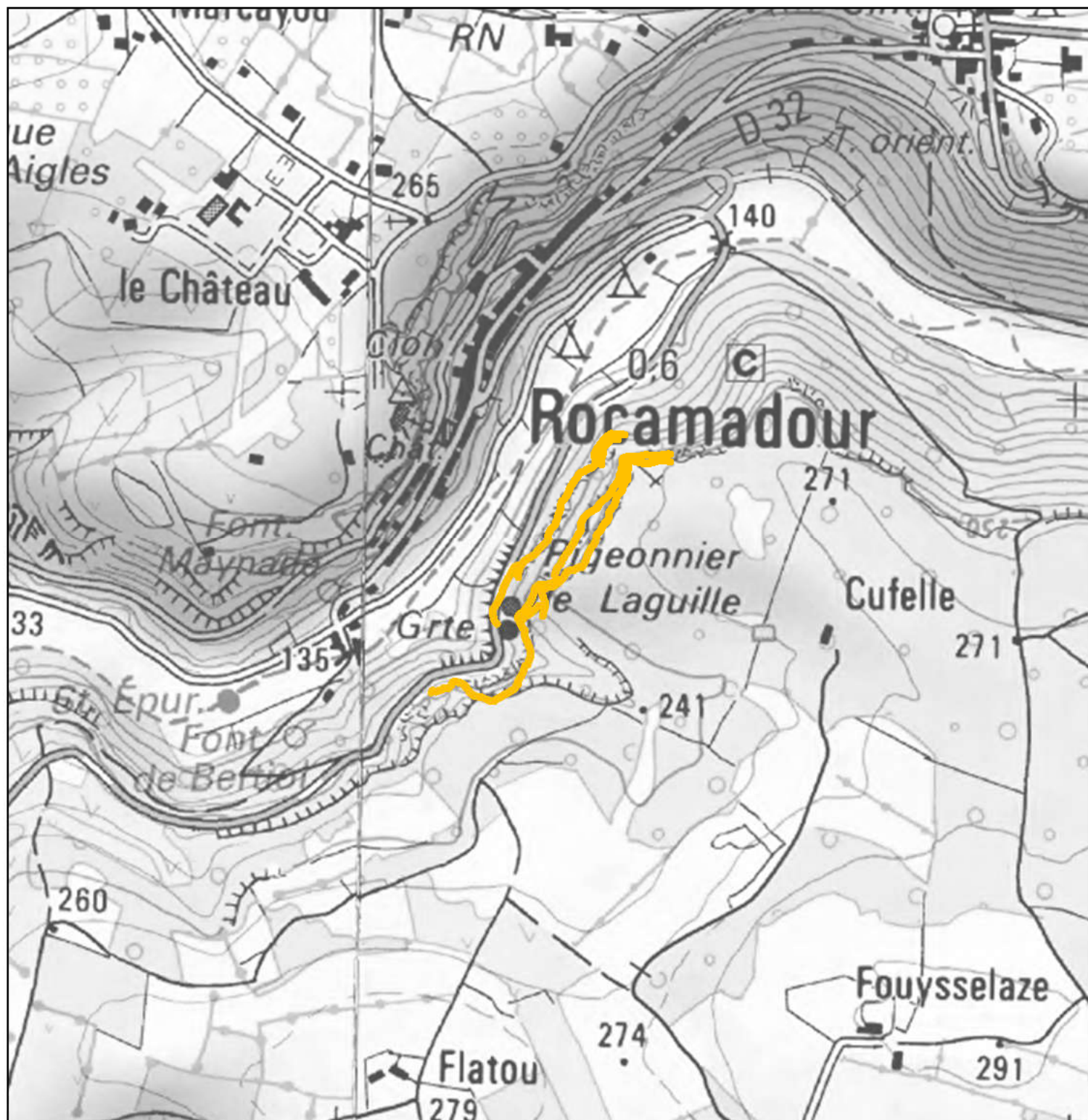


ANNEXE 2 à l'arrêté préfectoral de protection de biotope
du Faucon pèlerin et du Hibou grand duc
dans le Département du Lot

Site n° 18

Nom : Falaises de Rocamadour

Commune : Rocamadour



PRÉFET DU LOT

Sources :
DDT/SD ONCFS/LPO LOT/SNL/
Département/PNRCQ

Fonds :
© IGN - SCAN25 © - 2014

0 100 200
Mètres

Echelle: 1/7 500

— Linéaire protégé

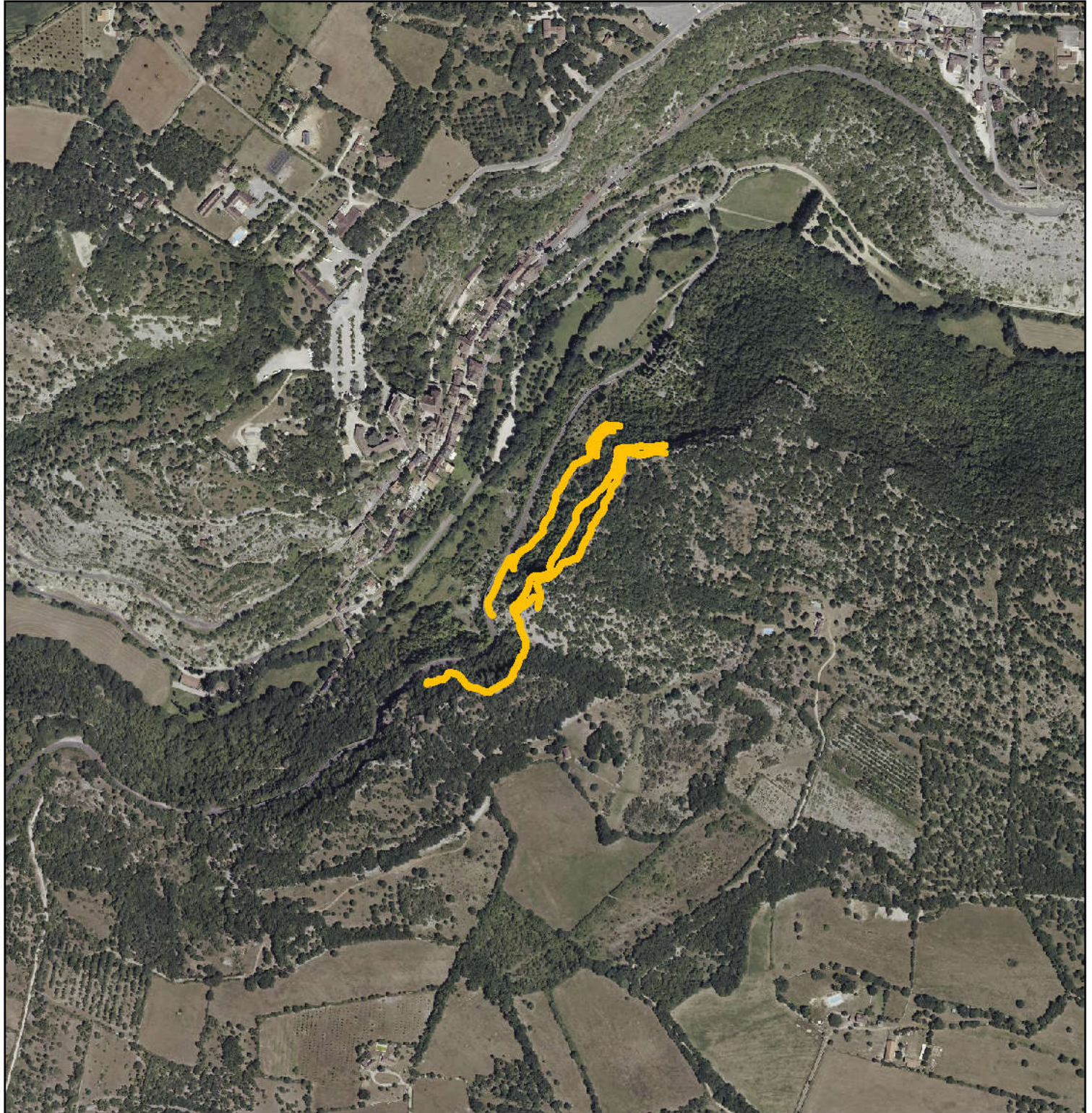


ANNEXE 2 à l'arrêté préfectoral de protection de biotope
du Faucon pèlerin et du Hibou grand duc
dans le Département du Lot

Site n° 18

Nom : Falaises de Rocamadour

Commune : Rocamadour



PRÉFET DU LOT

Sources :
DDT/SD ONCFS/LPO LOT/SNL/
Département/PNRCQ

Fonds :
© IGN - BDOrtho © - 2013

0 100 200
Mètres

Echelle: 1 / 7 500

— Linéaire protégé

